



MUNICÍPIO DE ARARAQUARA
- Gabinete do Prefeito -

OFÍCIO Nº 1330/2016

Em 08 de agosto de 2016

PROJETO DE LEI

152 /16

Ao
Excelentíssimo Senhor
ELIAS CHEDIEK
Presidente da Câmara Municipal
Rua São Bento, 887 - Centro
14801-300 - ARARAQUARA/SP

Senhor Presidente:

Nos termos da Lei Orgânica do Município de Araraquara, encaminhamos a Vossa Excelência, a fim de ser apreciado pelo nobre Poder Legislativo, o incluso Projeto de Lei que autoriza a alienação de lotes do X Distrito Industrial "José Cutrale Junior".

O referido Distrito é constituído por 29 lotes, com dimensões médias de 3.000m², dotados de infraestrutura básica e necessária para a implantação das empresas interessadas.

Com a alienação desses lotes o Município arrecadará aproximadamente 17 milhões de reais, que serão revertidos em outros benefícios para a população, sem contar a média esperada de 150 empregos diretos e o incremento da receita tributária da cidade.

Assim, tendo em vista a finalidade a que o Projeto de Lei se destinará, entendemos estar plenamente justificada a propositura do mesmo que, por certo, irá merecer o beneplácito desta Casa de Leis.

17107 08/08/2016 083871 PROTOCOLO-CAMARA MUNICIPAL 000000001



MUNICÍPIO DE ARARAQUARA
- Gabinete do Prefeito -

Finalmente, por julgarmos esta propositura como medida de urgência, solicitamos seja o presente Projeto de Lei apreciado dentro do menor prazo possível, nos termos do artigo 80 da Lei Orgânica Municipal.

Valho-me do ensejo para renovar-lhe os protestos de estima e apreço.

Atenciosamente,


MARCELO FORTES BARBIERI
Prefeito Municipal



MUNICÍPIO DE ARARAQUARA

- Gabinete do Prefeito -

PROJETO DE LEI Nº

152 /16

Autoriza a alienação de lotes do X Distrito Industrial "José Cutrale Júnior" e dá outras providências.

Art. 1º Fica o Poder Executivo autorizado a alienar os lotes localizados junto ao X Distrito Industrial "José Cutrale Júnior" do Município, abaixo descritos:

- 1) Descrição do lote "01": Um terreno denominado lote 01 da Quadra A do loteamento denominado X Distrito Industrial, em Araraquara contendo 2.985,436 metros quadrados, sob matrícula nº 135.424;
- 2) Descrição do lote "02": Um terreno denominado lote 02 da Quadra A do loteamento denominado X Distrito Industrial, em Araraquara contendo 3.261,458 metros quadrados, sob matrícula nº 135.425;
- 3) Descrição do lote "03": Um terreno denominado lote 03 da Quadra A do loteamento denominado X Distrito Industrial, em Araraquara contendo 3.261,458 metros quadrados, sob matrícula nº 135.426;
- 4) Descrição do lote "04": Um terreno denominado lote 04 da Quadra A do loteamento denominado X Distrito Industrial, em Araraquara contendo 3.261,458 metros quadrados, sob matrícula nº 135.427;
- 5) Descrição do lote "05": Um terreno denominado lote 05 da Quadra A do loteamento denominado X Distrito Industrial, em Araraquara contendo 3.261,458 metros quadrados, sob matrícula nº 135.428;
- 6) Descrição do lote "06": Um terreno denominado lote 06 da Quadra A do loteamento denominado X Distrito Industrial, em Araraquara contendo 3.261,457 metros quadrados, sob matrícula nº 135.429;
- 7) Descrição do lote "07": Um terreno denominado lote 07 da Quadra A do loteamento denominado X Distrito Industrial, em Araraquara contendo 3.260,391 metros quadrados, sob matrícula nº 135.430;
- 8) Descrição do lote "08": Um terreno denominado lote 08 da Quadra A do loteamento denominado X Distrito Industrial, em Araraquara contendo 3.260,389 metros quadrados, sob matrícula nº 135.431;



MUNICÍPIO DE ARARAQUARA

- Gabinete do Prefeito -

9) Descrição do lote "09": Um terreno denominado lote 09 da Quadra A do loteamento denominado X Distrito Industrial, em Araraquara contendo 3.260,386 metros quadrados, sob matrícula nº 135.432;

10) Descrição do lote "10": Um terreno denominado lote 10 da Quadra A do loteamento denominado X Distrito Industrial, em Araraquara contendo 3.260,384 metros quadrados, sob matrícula nº 135.433;

11) Descrição do lote "11": Um terreno denominado lote 11 da Quadra A do loteamento denominado X Distrito Industrial, em Araraquara contendo 3.260,382 metros quadrados, sob matrícula nº 135.434;

12) Descrição do lote "12": Um terreno denominado lote 12 da Quadra A do loteamento denominado X Distrito Industrial, em Araraquara contendo 3.137,931 metros quadrados, sob matrícula nº 135.435;

13) Descrição do lote "01": Um terreno denominado lote 01 da Quadra B do loteamento denominado X Distrito Industrial, em Araraquara contendo 2.929,046 metros quadrados, sob matrícula nº 135.436;

14) Descrição do lote "02": Um terreno denominado lote 02 da Quadra B do loteamento denominado X Distrito Industrial, em Araraquara contendo 3.151,536 metros quadrados, sob matrícula nº 135.437;

15) Descrição do lote "03": Um terreno denominado lote 03 da Quadra B do loteamento denominado X Distrito Industrial, em Araraquara contendo 3.180,58 metros quadrados, sob matrícula nº 135.438;

16) Descrição do lote "04": Um terreno denominado lote 04 da Quadra B do loteamento denominado X Distrito Industrial, em Araraquara contendo 3.209,623 metros quadrados, sob matrícula nº 135.439;

17) Descrição do lote "05": Um terreno denominado lote 05 da Quadra B do loteamento denominado X Distrito Industrial, em Araraquara contendo 3.238,667 metros quadrados, sob matrícula nº 135.440;

18) Descrição do lote "06": Um terreno denominado lote 06 da Quadra B do loteamento denominado X Distrito Industrial, em Araraquara contendo 3.078,277 metros quadrados, sob matrícula nº 135.441;

19) Descrição do lote "07": Um terreno denominado lote 07 da Quadra B do loteamento denominado X Distrito Industrial, em Araraquara contendo 2.759,351 metros quadrados, sob matrícula nº 135.442;



MUNICÍPIO DE ARARAQUARA

- Gabinete do Prefeito -

- 20) Descrição do lote "08": Um terreno denominado lote 08 da Quadra B do loteamento denominado X Distrito Industrial, em Araraquara contendo 3.045,557 metros quadrados, sob matrícula nº 135.443;
- 21) Descrição do lote "09": Um terreno denominado lote 09 da Quadra B do loteamento denominado X Distrito Industrial, em Araraquara contendo 3.166,190 metros quadrados, sob matrícula nº 135.444;
- 22) Descrição do lote "10": Um terreno denominado lote 10 da Quadra B do loteamento denominado X Distrito Industrial, em Araraquara contendo 3.286,823 metros quadrados, sob matrícula nº 135.445;
- 23) Descrição do lote "11": Um terreno denominado lote 11 da Quadra B do loteamento denominado X Distrito Industrial, em Araraquara contendo 3.407,456 metros quadrados, sob matrícula nº 135.446;
- 24) Descrição do lote "12": Um terreno denominado lote 12 da Quadra B do loteamento denominado X Distrito Industrial, em Araraquara contendo 3.350,871 metros quadrados, sob matrícula nº 135.447;
- 25) Descrição do lote "01": Um terreno denominado lote 01 da Quadra C do loteamento denominado X Distrito Industrial, em Araraquara contendo 2.425,592 metros quadrados, sob matrícula nº 135.448;
- 26) Descrição do lote "02": Um terreno denominado lote 02 da Quadra C do loteamento denominado X Distrito Industrial, em Araraquara contendo 2.428,750 metros quadrados, sob matrícula nº 135.449;
- 27) Descrição do lote "03": Um terreno denominado lote 03 da Quadra C do loteamento denominado X Distrito Industrial, em Araraquara contendo 2.217,122 metros quadrados, sob matrícula nº 135.450;
- 28) Descrição do lote "04": Um terreno denominado lote 04 da Quadra C do loteamento denominado X Distrito Industrial, em Araraquara contendo 2.299,068 metros quadrados, sob matrícula nº 135.451;
- 29) Descrição do lote "05": Um terreno denominado lote 05 da Quadra C do loteamento denominado X Distrito Industrial, em Araraquara contendo 2.015,925 metros quadrados, sob matrícula nº 135.452;

Art. 2º A alienação dos imóveis descritos no artigo anterior se realizará mediante processo de licitação, na forma e de acordo com o que preceitua a Lei nº 8.666, de 21 de junho de 1993, com encargos a serem previstos no edital de concorrência e respectivos anexos.



MUNICÍPIO DE ARARAQUARA
- Gabinete do Prefeito -

Art. 3º A alienação dos lotes terá como referência valor nunca inferior ao da avaliação oficial, que será atualizado na ocasião da licitação.

Art. 4º Todas as despesas decorrentes da outorga da escritura pública, que terá como base o valor transacionado, correrão por conta do adquirente.

Art. 5º A receita decorrente das alienações de que trata esta lei não financiará despesa corrente.

Art. 6º As despesas decorrentes da execução desta lei correrão por conta das dotações orçamentárias próprias.

Art. 7º Esta lei entrará em vigor na data de sua publicação.

PREFEITURA DO MUNICÍPIO DE ARARAQUARA, aos 08 (oito) de agosto de 2016 (dois mil e dezesseis).

MARCELO FORTES BARBIERI
Prefeito Municipal



PREFEITURA DO MUNICÍPIO DE ARARAQUARA



Laudo de Avaliação

Objetivo:

O presente trabalho tem por finalidade agregar subsídios e informações, compilar dados e cálculos, afim de apurar o valor de mercado dos lotes de terrenos do "X" Distrito Industrial, denominado de "José Cutrale Junior", dotados de toda infra estrutura, com acesso pelo prolongamento da Avenida São João e pela Estrada Municipal para Cabaceiras, na cidade de Araraquara - SP.

Dista aproximadamente 5.430,00 metros em linha reta do principal centro comercial e bancário da cidade.

Neste trabalho computamos como correto os elementos consultados e as informações prestadas por terceiros de boa fé e confiáveis.

A presente avaliação refere-se apenas aos terrenos.

Proprietário(s):

Município de Araraquara

Áreas:

Vide Quadro anexo
Processo 000.009/2016 Guichê 046.990/2016

Método e Critério de Avaliação:

Para avaliação dos terrenos:

Critério: o presente trabalho obedece como diretrizes gerais, as técnicas e recomendações da NBR-14651-2 da Associação Brasileira de Normas Técnicas - ABNT, e as norma para avaliações imobiliárias do IBAPE - Instituto Brasileiro de Avaliações e Perícias de Engenharia.

Metodologia : será utilizado o medo direto (comparativo), em que o valor do imóvel é obtido através de comparação de dados do mercado imobiliário relativos a outros de características similares.



REPÚBLICA FEDERATIVA DO BRASIL

[Handwritten Signature]

1º OFICIAL DE REGISTRO DE IMÓVEIS

ARARAQUARA - SP

CNS DO CONSELHO NACIONAL DE JUSTIÇA: 11.109-6
LIVRO Nº 2 - REGISTRO GERAL

DATA 25 de julho de 2016

MATRÍCULA

135.424

FICHA

01

IMÓVEL: Lote 01 da quadra "A" do loteamento "X" DISTRITO INDUSTRIAL – "JOSÉ CUTRALE JÚNIOR", em Araraquara, contendo 2.985,436 metros quadrados que assim se descreve: 17,193 metros de frente para a Avenida 1; 14,133 metros em curva na confluência da Avenida 1 com a Rua 1; do lado direito de quem de frente olha para o imóvel mede-se 117,530 metros confrontando com o lote 02; do lado esquerdo de quem de frente olha para o imóvel mede-se 105,194 metros, pequena deflexão à esquerda e segue por 3,340 metros, confrontando com o alinhamento predial da Rua 1 e finalmente na linha dos fundos medindo 25,644 metros, confronta com o lote 12. **CADASTRO:** 25.262.001. **PROPRIETÁRIO:** MUNICÍPIO DE ARARAQUARA, pessoa jurídica de direito público interno, com Paço Municipal, na rua São Bento nº 840, CNPJ 45.276.218/0001-10. **REGISTROS ANTERIORES:** R.9/M.74.610 (de 14.01.2009) e Av.10/M.74.610 (01.11.2010), transportada para a M.112.280 e R.2/M.112.280 (de 25.07.2016).

[Handwritten Signature]

Antonio Reinaldo Fiscarelli
Escrevente Autorizado


CERTIDÃO

JOÃO BAPTISTA GALHARDO

1º OFICIAL DE REGISTRO DE IMÓVEIS DE ARARAQUARA, ESTADO DE SÃO PAULO,

CERTIFICA que a presente certidão foi lavrada em inteiro teor e extraída em forma reprográfica, nos termos do § 1º do art. 19 da Lei 6.015/73. É o que tem a certificar de conformidade com o pedido feito. O referido é verdade e dá fé. Araraquara, data e hora abaixo indicadas.

[Handwritten Signature]
Escrevente autorizado



Ao Oficial... R\$ *28,12
Ao Estado... R\$ Nihil
Ao IPESP... R\$ Nihil
Ao Reg. Civil R\$ Nihil
Ao Trib. Just R\$ Nihil
Ao FEDMP... R\$ Nihil
Ao ISSQN... R\$ Nihil
Total... R\$ *28,12

Certidão expedida às 16:03:39 horas do dia 04/08/2016.
Para lavratura de escrituras esta certidão é válida por 30 dias (NSCGJSP, XIV, 12, "d").
Código de controle de certidão :




135424040816

Pag.: 001/001

Solicitação feita pela Prefeitura Municipal de Araraquara

Controle Interno Nº 0000





REPÚBLICA FEDERATIVA DO BRASIL

1º OFICIAL DE REGISTRO DE IMÓVEIS

MATRÍCULA

135.425

ARARAQUARA - SP

CNS DO CONSELHO NACIONAL DE JUSTIÇA: 11.109-6
LIVRO Nº 2 - REGISTRO GERAL

DATA 25 de julho de 2016

FICHA

01

IMÓVEL: Lote 02 da quadra "A" do loteamento "X" DISTRITO INDUSTRIAL – "JOSÉ CUTRALE JÚNIOR", em Araraquara, contendo 3.261,458 metros quadrados que assim se descreve: 25,75 metros de frente para a Avenida 1; do lado direito de quem de frente olha para o imóvel mede-se 117,53 metros confrontando com o lote 03; do lado esquerdo de quem de frente olha para o imóvel mede-se 117,53 metros confrontando com o lote 01 e finalmente na linha dos fundos mede-se 25,75 metros confrontando com o lote 11. **CADASTRO:** 25.262.002. **PROPRIETÁRIO:** MUNICÍPIO DE ARARAQUARA, pessoa jurídica de direito público interno, com Paço Municipal, na rua São Bento nº 840, CNPJ 45.276.218/0001-10. **REGISTROS ANTERIORES:** R.9/M.74.610 (de 14.01.2009) e Av.10/M.74.610 (01.11.2010), transportada para a M.112.280 e R.2/M.112.280 (de 25.07.2016).

Antonio Reinaldo Fiscarelli
Escrevente Autorizado


CERTIDÃO

JOÃO BAPTISTA CALHARDO

1º OFICIAL DE REGISTRO DE IMÓVEIS DE ARARAQUARA, ESTADO DE SÃO PAULO,

CERTIFICA que a presente certidão foi lavrada em inteiro teor e extraída em forma reprográfica, nos termos do § 1º do art. 19 da Lei 6.015/73. É o que tem a certificar de conformidade com o pedido feito. O referido é verdade e dá fé. Araraquara, data e hora abaixo indicadas.

Escrevente autorizado



Ao Oficial... R\$ *28,12 Certidão expedida às 16:03:58 horas do dia 04/08/2016.
Ao Estado... R\$ Nihil Para lavratura de escrituras esta certidão é válida por 30 dias (NSCGJSP, XIV, 12, "d").
Ao IPESP... R\$ Nihil Código de controle de certidão :
Ao Reg. Civil R\$ Nihil
Ao Trib. Just R\$ Nihil
Ao FEDMP... R\$ Nihil
Ao ISSQN... R\$ Nihil
Total..... R\$ *28,12



135425040816

Pag.: 001/001

Solicitação feita pela Prefeitura Municipal de Araraquara

Controle Interno Nº 0000





REPÚBLICA FEDERATIVA DO BRASIL

1º Oficial de Registro de Imóveis de Araraquara - SP
Av. Brasil, 599 - CEP: 14801-050 - Araraquara - SP - Tel.: (16) 3301-0404 - E-mail: Iriararaquara@uol.com.br

1º OFICIAL DE REGISTRO DE IMÓVEIS

ARARAQUARA - SP

CNS DO CONSELHO NACIONAL DE JUSTIÇA: 11.109-6
LIVRO Nº 2 - REGISTRO GERAL

DATA 25 de julho de 2016

MATRÍCULA

135.426

FICHA

01

IMÓVEL: Lote 03 da quadra "A" do loteamento "X" DISTRITO INDUSTRIAL - "JOSÉ CUTRALE JÚNIOR", em Araraquara, contendo 3.261,458 metros quadrados que assim se descreve: 25,75 metros de frente para a Avenida 1; do lado direito de quem de frente olha para o imóvel mede-se 117,53 metros confrontando com o lote 04; do lado esquerdo de quem de frente olha para o imóvel mede-se 117,53 metros confrontando com o lote 02 e finalmente na linha dos fundos mede-se 25,75 metros confrontando com o lote 10. **CADASTRO:** 25.262.003. **PROPRIETÁRIO:** MUNICÍPIO DE ARARAQUARA, pessoa jurídica de direito público interno, com Paço Municipal, na rua São Bento nº 840, CNPJ 45.276.218/0001-10. **REGISTROS ANTERIORES:** R.9/M.74.610 (de 14.01.2009) e Av.10/M.74.610 (01.11.2010), transportada para a M.112.280 e R.2/M.112.280 (de 25.07.2016).

Antonio Reinaldo Fiscarelli
Escrevente Autorizado

CERTIDÃO

JOÃO BAPTISTA GALHARDO

1º OFICIAL DE REGISTRO DE IMÓVEIS DE ARARAQUARA, ESTADO DE SÃO PAULO,

CERTIFICA que a presente certidão foi lavrada em inteiro teor e extraída em forma reprográfica, nos termos do § 1º do art. 19 da Lei 6.015/73. É o que tem a certificar de conformidade com o pedido feito. O referido é verdade e dá fé. Araraquara, data e hora abaixo indicadas.

Escrevente autorizado

1º OFICIAL DE REGISTRO DE IMÓVEIS E ANEXOS
ARARAQUARA - SP
Antonio Reinaldo Fiscarelli
Escrevente Autorizado

Ao Oficial... R\$ *28,12 Certidão expedida às 16:04:10 horas do dia 04/08/2016.
Ao Estado... R\$ Nihil Para lavratura de escrituras esta certidão é válida por 30 dias (NSCGJSP, XIV, 12, "d").
Ao IPESP... R\$ Nihil Código de controle de certidão :
Ao Reg. Civil R\$ Nihil
Ao Trib. Just R\$ Nihil
Ao FEDMP... R\$ Nihil
Ao ISSQN... R\$ Nihil
Total..... R\$ *28,12

Solicitação feita pela Prefeitura Municipal de Araraquara

Controle Interno Nº 0000



135426040816

Pag.: 001/001





[Handwritten Signature]

1º OFICIAL DE REGISTRO DE IMÓVEIS

ARARAQUARA - SP

CNS DO CONSELHO NACIONAL DE JUSTIÇA. 11.109-6
 LIVRO Nº 2 - REGISTRO GERAL

DATA 25 de julho de 2016

MATRÍCULA

135.427

FICHA

01

IMÓVEL: Lote 04 da quadra "A" do loteamento "X" DISTRITO INDUSTRIAL – "JOSÉ CUTRALE JÚNIOR", em Araraquara, contendo 3.261,458 metros quadrados que assim se descreve: 25,75 metros de frente para a Avenida 1; do lado direito de quem de frente olha para o imóvel mede-se 117,53 metros confrontando com o lote 05; do lado esquerdo de quem de frente olha para o imóvel mede-se 117,53 metros confrontando com o lote 03 e finalmente na linha dos fundos mede-se 25,75 metros confrontando com o lote 09. **CADASTRO:** 25.262.004. **PROPRIETÁRIO:** MUNICÍPIO DE ARARAQUARA, pessoa jurídica de direito público interno, com Paço Municipal, na rua São Bento nº 840, CNPJ 45.276.218/0001-10. **REGISTROS ANTERIORES:** R.9/M.74.610 (de 14.01.2009) e Av.10/M.74.610 (01.11.2010), transportada para a M.112.280 e R.2/M.112.280 (de 25.07.2016).

[Handwritten Signature]

Antonio Reinaldo Piscarelli
 Escrevente Autorizado

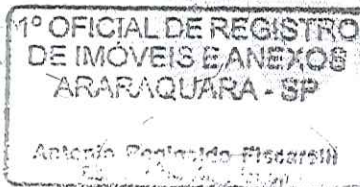
CERTIDÃO

JOÃO BAPTISTA GALHARDO

1º OFICIAL DE REGISTRO DE IMÓVEIS DE ARARAQUARA, ESTADO DE SÃO PAULO,

CERTIFICA que a presente certidão foi lavrada em inteiro teor e extraída em forma reprográfica, nos termos do § 1º do art. 19 da Lei 6.015/73. É o que tem a certificar de conformidade com o pedido feito. O referido é verdade e dá fé. Araraquara, data e hora abaixo indicadas.

[Handwritten Signature]
 Escrevente autorizado



Ao Oficial.: R\$ *28,12 Certidão expedida às 16:04:21 horas do dia 04/08/2016.
 Ao Estado... R\$ Nihil Para lavratura de escrituras esta certidão é válida por 30 dias (NSCGJSP, XIV, 12, "d").
 Ao IPESP... R\$ Nihil Código de controle de certidão :
 Ao Reg. Civil R\$ Nihil
 Ao Trib. Just R\$ Nihil
 Ao FEDMP... R\$ Nihil
 Ao ISSQN... R\$ Nihil
 Total..... R\$ *28,12

Solicitação feita pela Prefeitura Municipal de Araraquara



135427040816

Pag.: 001/001

Controle Interno Nº 0000

'QUALQUER ADULTERAÇÃO, RASURA OU EMENDA, INVALIDA ESTE DOCUMENTO'





REPÚBLICA FEDERATIVA DO BRASIL

1º Oficial de Registro de Imóveis de Araraquara - SP
Av. Brasil, 599 - CEP: 14801-050 - Araraquara - SP - Tel.: (16) 3301-0404 - E-mail: Iriararaquara@uol.com.br

[Handwritten Signature]

1º OFICIAL DE REGISTRO DE IMÓVEIS
ARARAQUARA - SP

MATRÍCULA

135.428

CNS DO CONSELHO NACIONAL DE JUSTIÇA: 11.109-6
LIVRO Nº 2 - REGISTRO GERAL

DATA 25 de julho de 2016

FICHA

01

IMÓVEL: Lote 05 da quadra "A" do loteamento "X" DISTRITO INDUSTRIAL - "JOSÉ CUTRALE JÚNIOR", em Araraquara, contendo 3.261,458 metros quadrados que assim se descreve: 25,75 metros de frente para a Avenida 1; do lado direito de quem de frente olha para o imóvel mede-se 117,53 metros confrontando com o lote 06; do lado esquerdo de quem de frente olha para o imóvel mede-se 117,53 metros confrontando com o lote 04 e finalmente na linha dos fundos mede-se 25,75 metros confrontando com o lote 08. **CADASTRO:** 25.262.005. **PROPRIETÁRIO:** MUNICÍPIO DE ARARAQUARA, pessoa jurídica de direito público interno, com Paço Municipal, na rua São Bento nº 840, CNPJ 45.276.218/0001-10. **REGISTROS ANTERIORES:** R.9/M.74.610 (de 14.01.2009) e Av.10/M.74.610 (01.11.2010), transportada para a M.112.280 e R.2/M.112.280 (de 25.07.2016).

[Handwritten Signature]

Antonio Reinaldo Fiscorelli
Escrevente Autorizado

CERTIDÃO

JOÃO BAPTISTA GALHARDO

1º OFICIAL DE REGISTRO DE IMÓVEIS DE ARARAQUARA, ESTADO DE SÃO PAULO,

CERTIFICA que a presente certidão foi lavrada em inteiro teor e extraída em forma reprográfica, nos termos do § 1º do art. 19 da Lei 6.015/73. É o que tem a certificar de conformidade com o pedido feito. O referido é verdade e dá fé. Araraquara, data e hora abaixo indicadas.

[Handwritten Signature]

Escrevente autorizado

1º OFICIAL DE REGISTRO DE IMÓVEIS E ANEXOS
ARARAQUARA - SP
Antonio Reinaldo Fiscorelli
Escrevente Autorizado

Ao Oficial... R\$ *28,12
Ao Estado... R\$ Nihil
Ao IPESP... R\$ Nihil
Ao Reg. Civil R\$ Nihil
Ao Trib. Just R\$ Nihil
Ao FEDMP... R\$ Nihil
Ao ISSQN... R\$ Nihil
Total... R\$ *28,12

Certidão expedida às 16:04:34 horas do dia 04/08/2016.
Para lavratura de escrituras esta certidão é válida por 30 dias (NSCGJSP, XIV, 12, "d").
Código de controle de certidão :



135428040816

Pag.: 001/001

Solicitação feita pela Prefeitura Municipal de Araraquara

Controle Interno Nº 0000

'QUALQUER ADULTERAÇÃO, RASURA OU EMENDA, INVALIDA ESTE DOCUMENTO'

1º Oficial de Registro de Imóveis e Anexos
Comarca de Araraquara - SP

11109-6-AA 211442

11109-6-20001-210000-0116





REPÚBLICA FEDERATIVA DO BRASIL

1º OFICIAL DE REGISTRO DE IMÓVEIS

ARARAQUARA - SP

CNS DO CONSELHO NACIONAL DE JUSTIÇA: 11.109-6
LIVRO Nº 2 - REGISTRO GERAL

DATA 25 de julho de 2016

MATRÍCULA

135.429

FICHA

01

IMÓVEL: Lote 06 da quadra "A" do loteamento "X" DISTRITO INDUSTRIAL – "JOSÉ CUTRALE JÚNIOR", em Araraquara, contendo 3.261,457 metros quadrados que assim se descreve: 25,75 metros de frente para a Avenida 1; do lado direito de quem de frente olha para o imóvel mede-se 117,53 metros confrontando com o lote 05; do lado esquerdo de quem de frente olha para o imóvel mede-se 117,53 metros confrontando com o SISTEMA DE LAZER e finalmente na linha dos fundos mede-se 25,75 metros confrontando com o lote 07. **CADASTRO:** 25.262.006. **PROPRIETÁRIO:** MUNICÍPIO DE ARARAQUARA, pessoa jurídica de direito público interno, com Paço Municipal, na rua São Bento nº 840, CNPJ 45.276.218/0001-10. **REGISTROS ANTERIORES:** R.9/M.74.610 (de 14.01.2009) e Av.10/M.74.610 (01.11.2010), transportada para a M.112.280 e R.2/M.112.280 (de 25.07.2016).

Antonio Reinaldo Fisicarelli
Escrivente Autorizado


CERTIDÃO


JOÃO BAPTISTA GALHARDO

1º OFICIAL DE REGISTRO DE IMÓVEIS DE ARARAQUARA, ESTADO DE SÃO PAULO,

CERTIFICA que a presente certidão foi lavrada em inteiro teor e extraída em forma reprográfica, nos termos do § 1º do art. 19 da Lei 6.015/73. É o que tem a certificar de conformidade com o pedido feito. O referido é verdade e dá fé. Araraquara, data e hora abaixo indicadas.

Escrivente autorizado



Ao Oficial.: R\$ *28,12 Certidão expedida às 16:04:45 horas do dia 04/08/2016.
Ao Estado...: R\$ Nihil Para lavratura de escrituras esta certidão é válida por 30 dias (NSCGJSP, XIV, 12, "d").
Ao IPESP...: R\$ Nihil Código de controle de certidão: 
Ao Reg. Civil R\$ Nihil
Ao Trib. Just R\$ Nihil
Ao FEDMP...: R\$ Nihil
Ao ISSQN...: R\$ Nihil
Total.....: R\$ *28,12

Solicitação feita pela Prefeitura Municipal de Araraquara

Controle Interno Nº 0000

Pag.: 001/001

1º Oficial de Registro de Imóveis e Anexos

211113

11109.6 - AA

11109-6-200001-230000-0416





[Handwritten Signature]

1º OFICIAL DE REGISTRO DE IMÓVEIS

ARARAQUARA - SP

CNS DO CONSELHO NACIONAL DE JUSTIÇA: 11.109-6
 LIVRO Nº 2 - REGISTRO GERAL

DATA 25 de julho de 2016

MATRÍCULA

135.430

FICHA

01

IMÓVEL: Lote 07 da quadra "A" do loteamento "X" DISTRITO INDUSTRIAL – "JOSÉ CUTRALE JÚNIOR", em Araraquara, contendo 3.260,391 metros quadrados que assim se descreve: 25,75 metros de frente para a Avenida 2; do lado direito de quem de frente olha para o imóvel mede-se 117,491 metros confrontando com o lote 08; do lado esquerdo de quem de frente olha para o imóvel mede-se 117,491 metros confrontando com o SISTEMA DE LAZER e finalmente na linha dos fundos mede-se 25,75 metros confrontando com o lote 06. **CADASTRO:** 25.262.007. **PROPRIETÁRIO:** MUNICÍPIO DE ARARAQUARA, pessoa jurídica de direito público interno, com Paço Municipal, na rua São Bento nº 840, CNPJ 45.276.218/0001-10. **REGISTROS ANTERIORES:** R.9/M.74.610 (de 14.01.2009) e Av.10/M.74.610 (01.11.2010), transportada para a M.112.280 e R.2/M.112.280 (de 25.07.2016).

[Handwritten Signature]

Antonio Reinaldo Fiscarelli
 Escrevente Autorizado

CERTIDÃO

JOÃO BAPTISTA GALHARDO

1º OFICIAL DE REGISTRO DE IMÓVEIS DE ARARAQUARA, ESTADO DE SÃO PAULO.

CERTIFICA que a presente certidão foi lavrada em inteiro teor e extraída em forma reprográfica, nos termos do § 1º do art. 19 da Lei 6.015/73. É o que tem a certificar de conformidade com o pedido feito. O referido é verdade e dá fé. Araraquara, data e hora abaixo indicadas.

[Handwritten Signature]

Escrevente autorizado

1º OFICIAL DE REGISTRO DE IMÓVEIS E ANEXOS
 ARARAQUARA - SP
 Antonio Reinaldo Fiscarelli
 Escrevente Autorizado

Ao Oficial... R\$ *28,12 Certidão expedida às 16:04:57 horas do dia 04/08/2016.
 Ao Estado... R\$ Nihil Para lavratura de escrituras esta certidão é válida por 30 dias (NSCGJSP, XIV, 12, "d").
 Ao IPESP... R\$ Nihil Código de controle de certidão :
 Ao Reg. Civil R\$ Nihil
 Ao Trib. Just R\$ Nihil
 Ao FEDMP... R\$ Nihil
 Ao ISSQN... R\$ Nihil
 Total... R\$ *28,12



135430040816

Pag.: 001/001

Solicitação feita pela
 Prefeitura Municipal de Araraquara

Controle Interno Nº 0000

1º Oficial de Registro de Imóveis e Anexos

2111111

11109-6 - AA

11109-6-200001-230000-0416





REPÚBLICA FEDERATIVA DO BRASIL

[Handwritten Signature]

1º OFICIAL DE REGISTRO DE IMÓVEIS

MATRÍCULA

135.431

ARARAQUARA - SP

CNS DO CONSELHO NACIONAL DE JUSTIÇA: 11.109-6
LIVRO Nº 2 - REGISTRO GERAL

DATA 25 de julho de 2016

FICHA

01

IMÓVEL: Lote 08 da quadra "A" do loteamento "X" DISTRITO INDUSTRIAL - "JOSÉ CUTRALE JÚNIOR", em Araraquara, contendo 3.260,389 metros quadrados que assim se descreve: 25,75 metros de frente para a Avenida 2; do lado direito de quem de frente olha para o imóvel mede-se 117,491 metros confrontando com o lote 09; do lado esquerdo de quem de frente olha para o imóvel mede-se 117,491 metros confrontando com o lote 07 e finalmente na linha dos fundos mede-se 25,75 metros confrontando com o lote 05. **CADASTRO:** 25.262.008. **PROPRIETÁRIO:** MUNICÍPIO DE ARARAQUARA, pessoa jurídica de direito público interno, com Paço Municipal, na rua São Bento nº 840, CNPJ 45.276.218/0001-10. **REGISTROS ANTERIORES:** R.9/M.74.610 (de 14.01.2009) e Av.10/M.74.610 (01.11.2010), transportada para a M.112.280 e R.2/M.112.280 (de 25.07.2016).

[Handwritten Signature]

Antonio Reinaldo Fiscarelli
Escrevente Autorizado

CERTIDÃO

JOÃO BAPTISTA GALHARDO

1º OFICIAL DE REGISTRO DE IMÓVEIS DE ARARAQUARA, ESTADO DE SÃO PAULO,

CERTIFICA que a presente certidão foi lavrada em inteiro teor e extraída em forma reprográfica, nos termos do § 1º do art. 19 da Lei 6.015/73. É o que tem a certificar de conformidade com o pedido feito. O referido é verdade e dá fé. Araraquara, data e hora abaixo indicadas.

[Handwritten Signature]

Escrevente autorizado

1º OFICIAL DE REGISTRO DE IMÓVEIS E ANEXOS
ARARAQUARA - SP
Antonio Reinaldo Fiscarelli
Escrevente Autorizado

Ao Oficial... R\$ *28,12
Ao Estado... R\$ Nihil
Ao IPESP... R\$ Nihil
Ao Reg. Civil R\$ Nihil
Ao Trib. Just R\$ Nihil
Ao FEDMP... R\$ Nihil
Ao ISSQN... R\$ Nihil
Total... R\$ *28,12

Certidão expedida às 16:05:08 horas do dia 04/08/2016.
Para lavratura de escrituras esta certidão é válida por 30 dias (NSCGJSP, XIV, 12, "d").
Código de controle de certidão :



135431040816

Pag.: 001/001

Solicitação feita pela Prefeitura Municipal de Araraquara
Controle Interno Nº 0000





REPÚBLICA FEDERATIVA DO BRASIL

1º OFICIAL DE REGISTRO DE IMÓVEIS

ARARAQUARA - SP

CNS DO CONSELHO NACIONAL DE JUSTIÇA: 11.109-G

LIVRO Nº 2 - REGISTRO GERAL

DATA 25 de julho de 2016

MATRÍCULA

135.432

FICHA

01

IMÓVEL: Lote 09 da quadra "A" do loteamento "X" DISTRITO INDUSTRIAL – "JOSÉ CUTRALE JÚNIOR", em Araraquara, contendo 3.260,386 metros quadrados que assim se descreve: 25,75 metros de frente para a Avenida 2; do lado direito de quem de frente olha para o imóvel mede-se 117,491 metros confrontando com o lote 10; do lado esquerdo de quem de frente olha para o imóvel mede-se 117,491 metros confrontando com o lote 08 e finalmente na linha dos fundos mede-se 25,75 metros confrontando com o lote 04. **CADASTRO:** 25.262.009. **PROPRIETÁRIO:** MUNICÍPIO DE ARARAQUARA, pessoa jurídica de direito público interno, com Paço Municipal, na rua São Bento nº 840, CNPJ 45.276.218/0001-10. **REGISTROS ANTERIORES:** R.9/M.74.610 (de 14.01.2009) e Av.10/M.74.610 (01.11.2010), transportada para a M.112.280 e R.2/M.112.280 (de 25.07.2016).

Antonio Reinaldo Ficarelli
Escrevente Autorizado

CERTIDÃO

JOÃO BAPTISTA GALHARDO

1º OFICIAL DE REGISTRO DE IMÓVEIS DE ARARAQUARA, ESTADO DE SÃO PAULO,

CERTIFICA que a presente certidão foi lavrada em inteiro teor e extraída em forma reprográfica, nos termos do § 1º do art. 19 da Lei 6.015/73. É o que tem a certificar de conformidade com o pedido feito. O referido é verdade e dá fé. Araraquara, data e hora abaixo indicadas.

Escrevente autorizado

1º OFICIAL DE REGISTRO DE IMÓVEIS E ANEXOS
ARARAQUARA - SP
Antonio Reinaldo Ficarelli

Ao Oficial... R\$ *28,12 Certidão expedida às 16:05:19 horas do dia 04/08/2016.
Ao Estado... R\$ Nihil Para lavratura de escrituras esta certidão é válida por 30 dias (NSCGJSP, XIV, 12, "d").
Ao IPESP... R\$ Nihil
Ao Reg. Civil R\$ Nihil
Ao Trib. Just R\$ Nihil
Ao FEDMP... R\$ Nihil
Ao ISSQN... R\$ Nihil
Total... R\$ *28,12
Código de controle de certidão :



135432040816

Pag.: 001/001

Solicitação feita pela Prefeitura Municipal de Araraquara

Controle Interno Nº 0000

'QUALQUER ADULTERAÇÃO, RASURA OU EMIENDA, INVALIDA ESTE DOCUMENTO'





[Handwritten Signature]

1º OFICIAL DE REGISTRO DE IMÓVEIS

MATRÍCULA
135.433

ARARAQUARA - SP

CNS DO CONSELHO NACIONAL DE JUSTIÇA: 11.109-6
LIVRO Nº 2/- REGISTRO GERAL

DATA 25 de julho de 2016
FICHA 01

IMÓVEL: Lote 10 da quadra "A" do loteamento "X" DISTRITO INDUSTRIAL – "JOSÉ CUTRALE JÚNIOR", em Araraquara, contendo 3.260,384 metros quadrados que assim se descreve: 25,75 metros de frente para a Avenida 2; do lado direito de quem de frente olha para o imóvel mede-se 117,491 metros confrontando com o lote 11; do lado esquerdo de quem de frente olha para o imóvel mede-se 117,491 metros confrontando com o lote 09 e finalmente na linha dos fundos mede-se 25,75 metros confrontando com o lote 03. **CADASTRO:** 25.262.010. **PROPRIETÁRIO:** MUNICÍPIO DE ARARAQUARA, pessoa jurídica de direito público interno, com Paço Municipal, na rua São Bento nº 840, CNPJ 45.276.218/0001-10. **REGISTROS ANTERIORES:** R.9/M.74.610 (de 14.01.2009) e Av.10/M.74.610 (01.11.2010), transportada para a M.112.280 e R.2/M.112.280 (de 25.07.2016).

[Handwritten Signature]

Antonio Reinaldo Fiscarelli
Escrevente Autorizado

CERTIDÃO

JOÃO BAPTISTA GALHARDO

1º OFICIAL DE REGISTRO DE IMÓVEIS DE ARARAQUARA, ESTADO DE SÃO PAULO.

CERTIFICA que a presente certidão foi lavrada em inteiro teor e extraída em forma reprográfica, nos termos do §1º do art. 19 da Lei 6.015/73. É o que tem a certificar de conformidade com o pedido feito. O referido é verdade e dá fé. Araraquara, data e hora abaixo indicadas.

[Handwritten Signature]

Escrevente autorizado

1º OFICIAL DE REGISTRO DE IMÓVEIS E ANEXOS
ARARAQUARA - SP
Antonio Reinaldo Fiscarelli
Escrevente Autorizado

Ao Oficial.: R\$ *28,12 Certidão expedida às 16:05:36 horas do dia 04/08/2016.
Ao Estado.: R\$ Nihil Para lavratura de escrituras esta certidão é válida por 30 dias (NSCGJSP, XIV, 12, "d").
Ao IPESP.: R\$ Nihil Código de controle de certidão :
Ao Reg. Civil R\$ Nihil
Ao Trib. Just R\$ Nihil
Ao FEDMP.... R\$ Nihil
Ao ISSQN.... R\$ Nihil
Total..... R\$ *28,12
Solicitação feita pela Prefeitura Municipal de Araraquara



Pag.: 001/001

Controle Interno Nº 0000

'QUALQUER ADULTERAÇÃO, RASURA OU EMENDA, INVALIDA ESTE DOCUMENTO'

1º Oficial de Registro de Imóveis e Anexos

11109-6 - AA 211447

11109-6-20001-230000-0416





REPÚBLICA FEDERATIVA DO BRASIL

1º OFICIAL DE REGISTRO DE IMÓVEIS

ARARAQUARA - SP

CNS DO CONSELHO NACIONAL DE JUSTIÇA: 11.109-6
LIVRO Nº 2 - REGISTRO GERAL

DATA 25 de julho de 2016

MATRÍCULA

135.434

FICHA

01

IMÓVEL: Lote 11 da quadra "A" do loteamento "X" DISTRITO INDUSTRIAL - "JOSÉ CUTRALE JÚNIOR", em Araraquara, contendo 3.260,382 metros quadrados que assim se descreve: 25,75 metros de frente para a Avenida 2; do lado direito de quem de frente olha para o imóvel mede-se 117,491 metros confrontando com o lote 12; do lado esquerdo de quem de frente olha para o imóvel mede-se 117,491 metros confrontando com o lote 10 e finalmente na linha dos fundos mede-se 25,75 metros confrontando com o lote 02. **CADASTRO:** 25.262.011. **PROPRIETÁRIO:** MUNICÍPIO DE ARARAQUARA, pessoa jurídica de direito público interno, com Paço Municipal, na rua São Bento nº 840, CNPJ 45.276.218/0001-10. **REGISTROS ANTERIORES:** R.9/M.74.610 (de 14.01.2009) e Av.10/M.74.610 (01.11.2010), transportada para a M.112.280 e R.2/M.112.280 (de 25.07.2016).

Antonio Reinaldo Fiscarelli
Escrivente Autorizado

CERTIDÃO

JOÃO BAPTISTA CALHARDO

1º OFICIAL DE REGISTRO DE IMÓVEIS DE ARARAQUARA, ESTADO DE SÃO PAULO,

CERTIFICA que a presente certidão foi lavrada em inteiro teor e extraída em forma reprográfica, nos termos do § 1º do art. 19 da Lei 6.015/73. É o que tem a certificar de conformidade com o pedido feito. O referido é verdade e dá fé. Araraquara, data e hora abaixo indicadas.

Escrevente autorizado

1º OFICIAL DE REGISTRO DE IMÓVEIS E ANEXOS
ARARAQUARA - SP
Antonio Reinaldo Fiscarelli
Escrivente Autorizado

Ao Oficial.: R\$ *28,12 Certidão expedida às 16:05:48 horas do dia 04/08/2016.
Ao Estado.: R\$ Nihil Para lavratura de escrituras esta certidão é válida por 30 dias (NSCGJSP, XIV, 12, "d").
Ao IPESP.: R\$ Nihil Código de controle de certidão :
Ao Reg. Civil R\$ Nihil
Ao Trib. Just R\$ Nihil
Ao FEDMP.... R\$ Nihil
Ao ISSQN.... R\$ Nihil
Total..... R\$ *28,12
Solicitação feita pela Prefeitura Municipal de Araraquara



135434040816

Pag.: 001/001

Controle Interno Nº 0000

'QUALQUER ADULTERAÇÃO, RASURA OU EMENDA, INVALIDA ESTE DOCUMENTO'

1º Oficial de Registro de Imóveis e Anexos

211118

11109-6 - AA

11109-6-200001-730000-0416





REPÚBLICA FEDERATIVA DO BRASIL

1º OFICIAL DE REGISTRO DE IMÓVEIS

ARARAQUARA - SP

CNS DO CONSELHO NACIONAL DE JUSTIÇA: 11.109-6

LIVRO Nº 2 - REGISTRO GERAL

DATA 25 de julho de 2016

MATRÍCULA

135.435

FICHA

01

IMÓVEL: Lote 12 da quadra "A" do loteamento "X" DISTRITO INDUSTRIAL - "JOSÉ CUTRALE JÚNIOR", em Araraquara, contendo 3.137,931 metros quadrados que assim se descreve: 18,893 metros de frente para a Avenida 2; 14,324 metros em curva na confluência da Avenida 2 com a Rua 1; do lado esquerdo de quem de frente olha para o imóvel mede-se 117,491 metros confrontando com o lote 11; do lado direito de quem de frente olha para o imóvel mede-se 108,328 metros, confrontando com o alinhamento predial da Rua 1 e finalmente na linha dos fundos medindo 25,644 metros, confronta com o lote 01. **CADASTRO:** 25.262.012. **PROPRIETÁRIO:** MUNICÍPIO DE ARARAQUARA, pessoa jurídica de direito público interno, com Paço Municipal, na rua São Bento nº 840, CNPJ 45.276.218/0001-10. **REGISTROS ANTERIORES:** R.9/M.74.610 (de 14.01.2009) e Av.10/M.74.610 (01.11.2010), transportada para a M.112.280 e R.2/M.112.280 (de 25.07.2016).

Antonio Reinaldo Piscarelli
Escrevente Autorizado

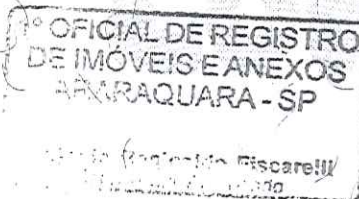
CERTIDÃO

JOÃO BAPTISTA GALHARDO

1º OFICIAL DE REGISTRO DE IMÓVEIS DE ARARAQUARA, ESTADO DE SÃO PAULO,

CERTIFICA que a presente certidão foi lavrada em inteiro teor e extraída em forma reprográfica, nos termos do § 1º do art. 19 da Lei 6.015/73. É o que tem a certificar de conformidade com o pedido feito. O referido é verdade e dá fé. Araraquara, data e hora abaixo indicadas.

Escrevente autorizado



Ao Oficial... R\$ *28,12 Certidão expedida às 16:05:59 horas do dia 04/08/2016.
Ao Estado... R\$ Nihil Para lavratura de escrituras esta certidão é válida por 30 dias (NSCGJSP, XIV, 12, "d").
Ao IPESP... R\$ Nihil
Ao Reg. Civil R\$ Nihil Código de controle de certidão:
Ao Trib. Just R\$ Nihil
Ao FEDMP... R\$ Nihil
Ao ISSQN... R\$ Nihil
Total... R\$ *28,12



135435040816

Pag.: 001/001

Solicitação feita pela Prefeitura Municipal de Araraquara

Controle Interno Nº 0000

QUALQUER ADULTERAÇÃO, RASURA OU EMENDA, INVALIDA ESTE DOCUMENTO



1º Oficial de Registro de Imóveis e Anexos

0111110

44400688

11109-6-200001-230000-0416



1º Oficial de Registro de Imóveis de Araraquara - SP

Av. Brasil, 599 – CEP: 14801-050 – Araraquara - SP – Tel.: (16) 3301-0404 – E-mail: 1riararaquara@uol.com.br

REPÚBLICA FEDERATIVA DO BRASIL

[Handwritten Signature]

1º OFICIAL DE REGISTRO DE IMÓVEIS

ARARAQUARA - SP

CNS DO CONSELHO NACIONAL DE JUSTIÇA: 11.109-6

LIVRO Nº 2 - REGISTRO GERAL

DATA

25 de julho de 2016

MATRÍCULA

135.436

FICHA

01

IMÓVEL: Lote 01 da quadra "B" do loteamento "X" DISTRITO INDUSTRIAL – "JOSÉ CUTRALE JÚNIOR", em Araraquara, contendo 2.929,046 metros quadrados que assim se descreve: 17,253 metros de frente para a Avenida 1; 13,950 metros em curva na confluência da Avenida 2 com a Rua 1; do lado direito de quem de frente olha para o imóvel mede-se 116,838 metros confrontando com o lote 02; do lado esquerdo de quem de frente olha para o imóvel mede-se 106,992 metros, confrontando com o alinhamento predial da Rua 1 e finalmente na linha dos fundos medindo 24,590 metros, confronta com o lote 12. **CADASTRO:** 25.263.001. **PROPRIETÁRIO:** MUNICIPIO DE ARARAQUARA, pessoa jurídica de direito público interno, com Paço Municipal, na rua São Bento nº 840, CNPJ 45.276.218/0001-10. **REGISTROS ANTERIORES:** R.9/M.74.610 (de 14.01.2009) e Av.10/M.74.610 (01.11.2010), transportada para a M.112.280 e R.2/M.112.280 (de 25.07.2016).

[Handwritten Signature]

Antonio Reinaldo Fiscarelli
Escrevente Autorizado

CERTIDÃO

JOÃO BAPTISTA GALHARDO

1º OFICIAL DE REGISTRO DE IMÓVEIS DE ARARAQUARA, ESTADO DE SÃO PAULO,

CERTIFICA que a presente certidão foi lavrada em inteiro teor e extraída em forma reprográfica, nos termos do 1º do art. 19 da Lei 6.015/73. É o que tem a certificar de conformidade com o pedido feito. O referido é verdade e dá fé. Araraquara, data e hora abaixo indicadas.

Escrevente autorizado

1º OFICIAL DE REGISTRO DE IMÓVEIS E ANEXOS ARARAQUARA - SP

Antonio Reinaldo Fiscarelli
Escrevente Autorizado

Ao Oficial.: R\$ *28,12 Certidão expedida às 16:06:12 horas do dia 04/08/2016.
Ao Estado.: R\$ Nihil Para lavratura de escrituras esta certidão é válida por 30 dias (NSCGJSP, XIV, 12, "d").
Ao IPESP.: R\$ Nihil
Ao Reg.Civil R\$ Nihil Código de controle de certidão :
Ao Trib.Just R\$ Nihil
Ao FEDMP.: R\$ Nihil
Ao ISSQN.: R\$ Nihil
Total.....: R\$ *28,12



135436040816

Pag.: 001/001

Solicitação feita pela Prefeitura Municipal de Araraquara

Controle Interno Nº 0000

'QUALQUER ADULTERAÇÃO, RASURA OU EMENDA, INVALIDA ESTE DOCUMENTO'

1º Oficial de Registro de Imóveis e Anexos

11109-6 - AA 211501

11109-6-200001-230000-0416





REPÚBLICA FEDERATIVA DO BRASIL

[Handwritten Signature]

1º OFICIAL DE REGISTRO DE IMÓVEIS
 ARARAQUARA - SP

MATRÍCULA
 135.437

CNS DO CONSELHO NACIONAL DE JUSTIÇA: 11.109-6
 LIVRO Nº 2 - REGISTRO GERAL DATA 25 de julho de 2016

FICHA
 01

IMÓVEL: Lote 02 da quadra "B" do loteamento "X" DISTRITO INDUSTRIAL - "JOSÉ CUTRALE JÚNIOR", em Araraquara, contendo 3.151,536 metros quadrados que assim se descreve: 26,864 metros de frente para a Avenida 2; do lado direito de quem de frente olha para o imóvel mede-se 117,919 metros confrontando com o lote 03; do lado esquerdo de quem de frente olha para o imóvel mede-se 116,838 metros confrontando com o lote 01 e finalmente na linha dos fundos mede-se 26,850 metros confrontando com o lote 11. **CADASTRO:** 25.263.002. **PROPRIETÁRIO:** MUNICÍPIO DE ARARAQUARA, pessoa jurídica de direito público interno, com Paço Municipal, na rua São Bento nº 840, CNPJ 45.276.218/0001-10. **REGISTROS ANTERIORES:** R.9/M.74.610 (de 14.01.2009) e Av.10/M.74.610 (01.11.2010), transportada para a M.112.280 e R.2/M.112.280 (de 25.07.2016).

[Handwritten Signature]
 Antonio Reinaldo Fiscarelli
 Escrevente Autorizado

CERTIDÃO

JOÃO BAPTISTA GALHARDO

1º OFICIAL DE REGISTRO DE IMÓVEIS DE ARARAQUARA, ESTADO DE SÃO PAULO;

CERTIFICA que a presente certidão foi lavrada em inteiro teor e extraída em forma reprográfica, nos termos do § 1º do art. 19 da Lei 6.015/73. É o que tem a certificar de conformidade com o pedido feito. O referido é verdade e dá fé. Araraquara, data e hora abaixo indicadas.

[Handwritten Signature]
 Escrevente autorizado

1º OFICIAL DE REGISTRO DE IMÓVEIS E ANEXOS
 ARARAQUARA - SP
 Antonio Reinaldo Fiscarelli
 Escrevente Autorizado

Ao Oficial... R\$ *28,12 Certidão expedida às 16:06:23 horas do dia 04/08/2016.
 Ao Estado... R\$ Nihil Para lavratura de escrituras esta certidão é válida por 30 dias (NSCGJSP, XIV, 12, "d").
 Ao IPESP... R\$ Nihil
 Ao Reg. Civil R\$ Nihil Código de controle de certidão :
 Ao Trib. Just R\$ Nihil
 Ao FEDMP... R\$ Nihil
 Ao ISSQN... R\$ Nihil
 Total... R\$ *28,12



Solicitação feita pela Prefeitura Municipal de Araraquara
 Controle Interno Nº 0000

11109-6-AA 211502
 11109-6-200001-230000-0416
 1º Oficial de Registro de Imóveis e Anexos





REPÚBLICA FEDERATIVA DO BRASIL

1ª OFICIAL DE REGISTRO DE IMÓVEIS

ARARAQUARA - SP

CNS DO CONSELHO NACIONAL DE JUSTIÇA: 11.109-6

LIVRO Nº 2 - REGISTRO GERAL

DATA 25 de julho de 2016

MATRÍCULA

135.438

FICHA

01

IMÓVEL: Lote 03 da quadra "B" do loteamento "X" DISTRITO INDUSTRIAL - "JOSÉ CUTRALE JÚNIOR", em Araraquara, contendo 3.180,58 metros quadrados que assim se descreve: 26,864 metros de frente para a Avenida 2; do lado direito de quem de frente olha para o imóvel mede-se 119,001 metros confrontando com o lote 04; do lado esquerdo de quem de frente olha para o imóvel mede-se 117,919 metros confrontando com o lote 02 e finalmente na linha dos fundos mede-se 26,85 metros confrontando com o lote 10. **CADASTRO:** 25.263.003. **PROPRIETÁRIO:** MUNICÍPIO DE ARARAQUARA, pessoa jurídica de direito público interno, com Paço Municipal, na rua São Bento nº 840, CNPJ 45.276.218/0001-10. **REGISTROS ANTERIORES:** R.9/M.74.610 (de 14.01.2009) e Av.10/M.74.610 (01.11.2010), transportada para a M.112.280 e R.2/M.112.280 (de 25.07.2016).

Antonio Reinaldo Fiscarelli
Escrevente Autorizado

CERTIDÃO

JOÃO BAPTISTA GALHARDO

1º OFICIAL DE REGISTRO DE IMÓVEIS DE ARARAQUARA, ESTADO DE SÃO PAULO,

CERTIFICA que a presente certidão foi lavrada em inteiro teor e extraída em forma reprográfica, nos termos do § 1º do art. 19 da Lei 6.015/73. É o que tem a certificar de conformidade com o pedido feito. O referido é verdade e dá fé. Araraquara, data e hora abaixo indicadas.

Escrevente autorizado

1º OFICIAL DE REGISTRO DE IMÓVEIS E ANEXOS ARARAQUARA - SP
Antonio Reinaldo Fiscarelli
Escrevente Autorizado

Ao Oficial.: R\$ *28,12
Ao Estado.: R\$ Nihil
Ao IPESP.: R\$ Nihil
Ao Reg. Civil R\$ Nihil
Ao Trib. Just R\$ Nihil
Ao FEDMP.: R\$ Nihil
Ao ISON.: R\$ Nihil
Total.: R\$ *28,12

Certidão expedida às 16:08:04 horas do dia 04/08/2016.
Para lavratura de escrituras esta certidão é válida por 30 dias (NSCGJSP, XIV, 12, "d").
Código de controle de certidão :



135438040816

Pag.: 001/001

Solicitação feita pela Prefeitura Municipal de Araraquara

Controle Interno Nº 0000

'QUALQUER ADULTERAÇÃO, RASURA OU EMENDA, INVALIDA ESTE DOCUMENTO'



1º Oficial de Registro de Imóveis e Anexos

011502

1109-6-20091-23000-0416



REPÚBLICA FEDERATIVA DO BRASIL

[Handwritten Signature]

1º OFICIAL DE REGISTRO DE IMÓVEIS

ARARAQUARA - SP

CNS DO CONSELHO NACIONAL DE JUSTIÇA: 11.109-6
LIVRO Nº 2 - REGISTRO GERAL

DATA: 25 de julho de 2016

MATRÍCULA

135.439

FICHA

01

IMÓVEL: Lote 04, da quadra "B" do loteamento "X" DISTRITO INDUSTRIAL – "JOSÉ CUTRALE JÚNIOR", em Araraquara, contendo 3.209,623 metros quadrados que assim se descreve: 26,864 metros de frente para a Avenida 2; do lado direito de quem de frente olha para o imóvel mede-se 120,083 metros confrontando com o lote 05; do lado esquerdo de quem de frente olha para o imóvel mede-se 119,091 metros confrontando com o lote 03 e finalmente na linha dos fundos mede-se 26,85 metros confrontando com o lote 09. **CADASTRO:** 25.263.004. **PROPRIETÁRIO:** MUNICÍPIO DE ARARAQUARA, pessoa jurídica de direito público interno, com Paço Municipal, na rua São Bento nº 840, CNPJ 45.276.218/0001-10. **REGISTROS ANTERIORES:** R.9/M.74.610 (de 14.01.2009) e Av.10/M.74.610 (01.11.2010), transportada para a M.112.280 e R.2/M.112.280 (de 25.07.2016).

[Handwritten Signature]

Antonio Reinado Fiscarelli
Escrivente Autorizado

CERTIDÃO

JOÃO BAPTISTA GALHARDO

1º OFICIAL DE REGISTRO DE IMÓVEIS DE ARARAQUARA, ESTADO DE SÃO PAULO,

CERTIFICA que a presente certidão foi lavrada em inteiro teor e extraída em forma reprográfica, nos termos do §1º do art. 19 da Lei 6.015/73. É o que tem a certificar de conformidade com o pedido feito. O referido é verdade e dá fé. Araraquara, data e hora abaixo indicadas:

[Handwritten Signature]

Escrivente autorizado

1º OFICIAL DE REGISTRO DE IMÓVEIS E ANEXOS
ARARAQUARA - SP
Antonio Reinado Fiscarelli
Escrivente Autorizado

Ao Oficial... R\$ *28,12 Certidão expedida às 16:08:29 horas do dia 04/08/2016.
Ao Estado... R\$ Nihil Para lavratura de escrituras esta certidão é válida por 30 dias (NSCGJSP, XIV, 12, "d").
Ao IPESP... R\$ Nihil Código de controle de certidão :
Ao Reg. Civil R\$ Nihil
Ao Trib. Just R\$ Nihil
Ao FEDMP... R\$ Nihil
Ao ISSQN... R\$ Nihil
Total... R\$ *28,12



135439040816

Pag.: 001/001

Solicitação feita pela Prefeitura Municipal de Araraquara

Controle Interno Nº 0000

'QUALQUER ADULTERAÇÃO, RASURA OU EMENDA, INVALIDA ESTE DOCUMENTO'

1º Oficial de Registro de Imóveis e Anexos

11100.6 - ΔΔ 211501

11109-6-200001-230000-0416





REPÚBLICA FEDERATIVA DO BRASIL

1ª OFICIAL DE REGISTRO DE IMÓVEIS

ARARAQUARA - SP

CNS DO CONSELHO NACIONAL DE JUSTIÇA: 11.109-6
LIVRO Nº 2 - REGISTRO GERAL

DATA 25 de julho de 2016

MATRÍCULA

135.440

FICHA

01

IMÓVEL: Lote 05 da quadra "B" do loteamento "X" DISTRITO INDUSTRIAL – "JOSÉ CUTRALE JÚNIOR", em Araraquara, contendo 3.238,667 metros quadrados que assim se descreve: 26,864 metros de frente para a Avenida 2; do lado direito de quem de frente olha para o imóvel mede-se 121,164 metros confrontando com o lote 06; do lado esquerdo de quem de frente olha para o imóvel mede-se 120,083 metros confrontando com o lote 04 e finalmente na linha dos fundos mede-se 26,85 metros confrontando com o lote 08. **CADASTRO:** 25.263.005. **PROPRIETÁRIO:** MUNICÍPIO DE ARARAQUARA, pessoa jurídica de direito público interno, com Paço Municipal, na rua São Bento nº 840, CNPJ 45.276.218/0001-10. **REGISTROS ANTERIORES:** R.9/M.74.610 (de 14.01.2009) e Av.10/M.74.610 (01.11.2010), transportada para a M.112.280 e R.2/M.112.280 (de 25.07.2016).

Antonio Reinaldo Fiscarelli
Escrevente Autorizado

CERTIDÃO

JOÃO BAPTISTA GALHARDO

1º OFICIAL DE REGISTRO DE IMÓVEIS DE ARARAQUARA, ESTADO DE SÃO PAULO;

CERTIFICA que a presente certidão foi lavrada em inteiro teor e extraída em forma reprográfica, nos termos do § 1º do art. 19 da Lei 6.015/73. É o que tem a certificar de conformidade com o pedido feito. O referido é verdade e dá fé. Araraquara, data e hora abaixo indicadas.

Escrevente autorizado

1º OFICIAL DE REGISTRO DE IMÓVEIS E ANEXOS
ARARAQUARA - SP
Antonio Reinaldo Fiscarelli
Escrevente Autorizado

Ao Oficial... R\$ *28,12 Certidão expedida às 16:08:40 horas do dia 04/08/2016.
Ao Estado... R\$ Nihil Para lavratura de escrituras esta certidão é válida por 30 dias (NSCGJSP, XIV, 12, "d").
Ao IPESP... R\$ Nihil Código de controle de certidão :
Ao Reg. Civil R\$ Nihil
Ao Trib. Just R\$ Nihil
Ao FEDMP... R\$ Nihil
Ao ISSQN... R\$ Nihil
Total... R\$ *28,12



135440040816

Pag.: 001/001

Solicitação feita pela Prefeitura Municipal de Araraquara

Controle Interno Nº 0000





REPÚBLICA FEDERATIVA DO BRASIL

[Handwritten Signature]

1º OFICIAL DE REGISTRO DE IMÓVEIS

MATRÍCULA

135.441

ARARAQUARA - SP

FICHA

CNS DO CONSELHO NACIONAL DE JUSTIÇA: 11.109-6
LIVRO Nº 2 - REGISTRO GERAL

DATA 25 de julho de 2016

01

IMÓVEL: Lote 06 da quadra "B" do loteamento "X" DISTRITO INDUSTRIAL - "JOSÉ CUTRALE JÚNIOR", em Araraquara, contendo 3.078,277 metros quadrados que assim se descreve: 26,864 metros de frente para a Avenida 2; do lado direito de quem de frente olha para o imóvel mede-se 121,164 metros confrontando com o lote 05; do lado esquerdo de quem de frente olha para o imóvel mede-se 122,184 metros confrontando com o ÁREA VERDE II e finalmente na linha dos fundos mede-se 25,300 metros confrontando com o lote 07. **CADASTRO:** 25.263.006. **PROPRIETÁRIO:** MUNICÍPIO DE ARARAQUARA, pessoa jurídica de direito público interno, com Paço Municipal, na rua São Bento nº 840, CNPJ 45.276.218/0001-10. **REGISTROS ANTERIORES:** R.9/M.74.610 (de 14.01.2009) e Av.10/M.74.610 (01.11.2010), transportada para a M.112.280 e R.2/M.112.280 (de 25.07.2016).

[Handwritten Signature]

Antonio Reginaldo Fiscarelli
Escrevente Autorizado

CERTIDÃO

JOÃO BAPTISTA GALHARDO

1º OFICIAL DE REGISTRO DE IMÓVEIS DE ARARAQUARA, ESTADO DE SÃO PAULO,

CERTIFICA que a presente certidão foi lavrada em inteiro teor e extraída em forma reprográfica, nos termos do § 1º do art. 19 da Lei 6.015/73. É o que tem a certificar de conformidade com o pedido feito. O referido é verdade e dá fé. Araraquara, data e hora abaixo indicadas.

[Handwritten Signature]

Escrevente autorizado

1º OFICIAL DE REGISTRO DE IMÓVEIS E ANEXOS
ARARAQUARA - SP
Antonio Reginaldo Fiscarelli
Escrevente Autorizado

Ao Oficial... R\$ *28,12
Ao Estado... R\$ Nihil
Ao IPESP... R\$ Nihil
Ao Reg. Civil R\$ Nihil
Ao Trib. Just R\$ Nihil
Ao FEDMP... R\$ Nihil
Ao ISSQN... R\$ Nihil
Total... R\$ *28,12

Certidão expedida às 16:08:52 horas do dia 04/08/2016.
Para lavratura de escrituras esta certidão é válida por 30 dias (NSCGJSP, XIV, 12, "d").
Código de controle de certidão:



135441040816

Pag.: 001/001

Solicitação feita pela Prefeitura Municipal de Araraquara

Controle Interno Nº 0000





REPÚBLICA FEDERATIVA
DO BRASIL

[Handwritten Signature]

1º OFICIAL DE REGISTRO DE IMÓVEIS
ARARAQUARA - SP

MATRÍCULA

135.442

FICHA

CNS DO CONSELHO NACIONAL DE JUSTIÇA: 11.109-6
LIVRO Nº 2 - REGISTRO GERAL

DATA 25 de julho de 2016

01

IMÓVEL: Lote 07 da quadra "B" do loteamento "X" DISTRITO INDUSTRIAL – "JOSÉ CUTRALE JÚNIOR", em Araraquara, contendo 2.759,351 metros quadrados que assim se descreve: 25,623 metros de frente para a Avenida Gervasio Brito Francisco; do lado direito de quem de frente olha para o imóvel mede-se 111,185 metros confrontando com o lote 08; do lado esquerdo de quem de frente olha para o imóvel mede-se 106,951 metros confrontando com o ÁREA VERDE II e finalmente na linha dos fundos mede-se 25,300 metros confrontando com o lote 06. **CADASTRO:** 25.263.007. **PROPRIETÁRIO:** MUNICÍPIO DE ARARAQUARA, pessoa jurídica de direito público interno, com Paço Municipal, na rua São Bento nº 840, CNPJ 45.276.218/0001-10. **REGISTROS ANTERIORES:** R.9/M.74.610 (de 14.01.2009) e Av.10/M.74.610 (01.11.2010), transportada para a M.112.280 e R.2/M.112.280 (de 25.07.2016).

[Handwritten Signature]

Antonio Reinaldo Fiscarelli
Escrevente Autorizado

CERTIDÃO

JOÃO BAPTISTA GALHARDO

1º OFICIAL DE REGISTRO DE IMÓVEIS DE ARARAQUARA, ESTADO DE SÃO PAULO,

CERTIFICA que a presente certidão foi lavrada em inteiro teor e extraída em forma reprográfica, nos termos do § 1º do art. 19 da Lei 6.015/73. É o que tem a certificar de conformidade com o pedido feito. O referido é verdade e dá fé. Araraquara, data e hora abaixo indicadas.

[Handwritten Signature]
Escrevente autorizado

1º OFICIAL DE REGISTRO
DE IMÓVEIS E ANEXOS
ARARAQUARA - SP
Antonio Reinaldo Fiscarelli
Escrevente Autorizado

Ao Oficial... R\$ *28,12 Certidão expedida às 16:09:03 horas do dia 04/08/2016.
 Ao Estado... R\$ Nihil Para lavratura de escrituras esta certidão é válida por 30 dias (NSCGJSP, XIV, 12, "d").
 Ao IPESP... R\$ Nihil Código de controle de certidão :
 Ao Reg. Civil R\$ Nihil
 Ao Trib. Just R\$ Nihil
 Ao FEDMP... R\$ Nihil
 Ao ISSQN... R\$ Nihil
 Total... R\$ *28,12



135442040816

Pag.: 001/001

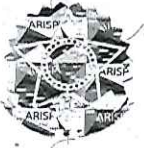
Solicitação feita pela
Prefeitura Municipal de Araraquara

Controle Interno Nº 0000

QUALQUER ADULTERAÇÃO, RASURA OU EMENDA, INVALIDA ESTE DOCUMENTO



1º Oficial de Registro de Imóveis e Anexos
211507
14100 6 11
11109-6-200001-220000-0416



REPÚBLICA FEDERATIVA DO BRASIL

1º OFICIAL DE REGISTRO DE IMÓVEIS

ARARAQUARA - SP

CNS DO CONSELHO NACIONAL DE JUSTIÇA: 11.109-6
LIVRO Nº 2 - REGISTRO GERAL

DATA 25 de julho de 2016

MATRÍCULA

135.443

FICHA

01

IMÓVEL: Lote 08 da quadra "B" do loteamento "X" DISTRITO INDUSTRIAL – "JOSÉ CUTRALE JÚNIOR", em Araraquara, contendo 3.045,557 metros quadrados que assim se descreve: 27,193 metros de frente para a Avenida Gervásio Brito Francisco; do lado direito de quem de frente olha para o imóvel mede-se 115,678 metros confrontando com o lote 09; do lado esquerdo de quem de frente olha para o imóvel mede-se 111,185 metros confrontando com o lote 07 e finalmente na linha dos fundos mede-se 26,85 metros confrontando com o lote 05. **CADASTRO:** 25.263.008. **PROPRIETÁRIO:** MUNICÍPIO DE ARARAQUARA, pessoa jurídica de direito público interno, com Paço Municipal, na rua São Bento nº 840, CNPJ 45.276.218/0001-10. **REGISTROS ANTERIORES:** R.9/M.74.610 (de 14.01.2009) e Av.10/M.74.610 (01.11.2010), transportada para a M.112.280 e R.2/M.112.280 (de 25.07.2016).

Antonio Reinaldo Fiscarelli
Escrevente Autorizado

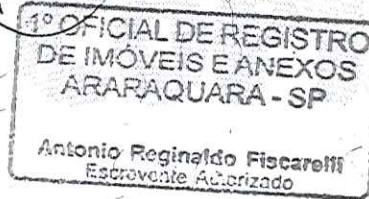
CERTIDÃO

JOÃO BAPTISTA GALHARDO

1º OFICIAL DE REGISTRO DE IMÓVEIS DE ARARAQUARA, ESTADO DE SÃO PAULO,

CERTIFICA que a presente certidão foi lavrada em inteiro teor e extraída em forma reprográfica, nos termos do § 1º do art. 19 da Lei 6.015/73. É o que tem a certificar de conformidade com o pedido feito. O referido é verdade e dá fé. Araraquara, data e hora abaixo indicadas.

Escrevente autorizado



Ao Oficial.: R\$ *28,12 Certidão expedida às 16:09:14 horas do dia 04/08/2016.
Ao Estado...: R\$ Nihil Para lavratura de escrituras esta certidão é válida por 30 dias (NSCGJSP, XIV, 12, "d").
Ao IPESP...: R\$ Nihil
Ao Reg. Civil R\$ Nihil/ Código de controle de certidão :
Ao Trib. Just R\$ Nihil
Ao FEDMP...: R\$ Nihil
Ao ISSQN...: R\$ Nihil
Total/.....: R\$ *28,12



135443040816

Pag.: 001/001

Solicitação feita pela Prefeitura Municipal de Araraquara

Controle Interno Nº 0000

'QUALQUER ADULTERAÇÃO, RASURA OU EMENDA, INVALIDA ESTE DOCUMENTO'



1º Oficial de Registro de Imóveis e Anexos

011509

AA

4400

0416

1109-6-200001-230000-0416



1º Oficial de Registro de Imóveis de Araraquara - SP

Av. Brasil, 599 – CEP: 14801-050 – Araraquara - SP – Tel.: (16) 3301-0404 – E-mail: Iriararaquara@uol.com.br

[Handwritten Signature]

1º OFICIAL DE REGISTRO DE IMÓVEIS

ARARAQUARA - SP

CNS DO CONSELHO NACIONAL DE JUSTIÇA: 11.109-6

LIVRO Nº 2 - REGISTRO GERAL

DATA 25 de julho de 2016

MATRÍCULA

135.444

FICHA

01

IMÓVEL: Lote 09 da quadra "B" do loteamento "X" DISTRITO INDUSTRIAL – "JOSÉ CUTRALE JÚNIOR", em Araraquara, contendo 3.166,190 metros quadrados que assim se descreve: 27,193 metros de frente para a Avenida Gervasio Brito Francisco; do lado direito de quem de frente olha para o imóvel mede-se 120,171 metros confrontando com o lote 10; do lado esquerdo de quem de frente olha para o imóvel mede-se 115,678 metros confrontando com o lote 08 e finalmente na linha dos fundos mede-se 26,85 metros confrontando com o lote 04. **CADASTRO:** 25.263.009. **PROPRIETÁRIO:** MUNICÍPIO DE ARARAQUARA, pessoa jurídica de direito público interno, com Paço Municipal, na rua São Bento nº 840, CNPJ 45.276.218/0001-10. **REGISTROS ANTERIORES:** R.9/M.74.610 (de 14.01.2009) e Av.10/M.74.610 (01.11.2010), transportada para a M.112.280 e R.2/M.112.280 (de 25.07.2016).

[Handwritten Signature]

Antonio Reinaldo Fiscarelli
Escrivente Autorizado

CERTIDÃO

JOÃO BAPTISTA GALHARDO

1º OFICIAL DE REGISTRO DE IMÓVEIS DE ARARAQUARA, ESTADO DE SÃO PAULO,

CERTIFICA que a presente certidão foi lavrada em inteiro teor e extraída em forma reprográfica, nos termos do § 1º do art. 19 da Lei 6.015/73. É o que tem a certificar de conformidade com o pedido feito. O referido é verdade e dá fé. Araraquara, data e hora abaixo indicadas.

Escrevente autorizado

1º OFICIAL DE REGISTRO DE IMÓVEIS E ANEXOS
ARARAQUARA - SP
Antonio Reinaldo Fiscarelli
Escrivente Autorizado

Ao Oficial... R\$ *28,12
Ao Estado... R\$ Nihil
Ao IPESP... R\$ Nihil
Ao Reg. Civil R\$ Nihil
Ao Trib. Just R\$ Nihil
Ao FEDMP... R\$ Nihil
Ao ISSQN... R\$ Nihil
Total... R\$ *28,12

Certidão expedida às 16:09:28 horas do dia 04/08/2016.
Para lavratura de escrituras esta certidão é válida por 30 dias (NSCGJSP, XIV, 12, "d").
Código de controle de certidão :



135444040816

Pag.: 001/001

Solicitação feita pela Prefeitura Municipal de Araraquara

Controle Interno Nº 0000

QUALQUER ADULTERAÇÃO, RASURA OU EMENDA, INVALIDA ESTE DOCUMENTO

1º Oficial de Registro de Imóveis e Anexos

141006 AA 211500



11109-6-200001-230000-0416





REPÚBLICA FEDERATIVA DO BRASIL

1º OFICIAL DE REGISTRO DE IMÓVEIS

ARARAQUARA - SP

CNS DO CONSELHO NACIONAL DE JUSTIÇA: 11.109-6

LIVRO Nº 2 - REGISTRO GERAL

DATA 25 de julho de 2016

MATRÍCULA

135.445

FICHA

01

IMÓVEL: Lote 10 da quadra "B" do loteamento "X" DISTRITO INDUSTRIAL – "JOSÉ CUTRALE JÚNIOR", em Araraquara, contendo 3.286,823 metros quadrados que assim se descreve: 27,193 metros de frente para a Avenida Gervasio Brito Francisco; do lado direito de quem de frente olha para o imóvel mede-se 124,664 metros confrontando com o lote 11; do lado esquerdo de quem de frente olha para o imóvel mede-se 120,171 metros confrontando com o lote 09 e finalmente na linha dos fundos mede-se 26,85 metros confrontando com o lote 03. **CADASTRO:** 25.263.010. **PROPRIETÁRIO:** MUNICÍPIO DE ARARAQUARA, pessoa jurídica de direito público interno, com Paço Municipal, na rua São Bento nº 840, CNPJ 45.276.218/0001-10. **REGISTROS ANTERIORES:** R.9/M.74.610 (de 14.01.2009) e Av.10/M.74.610 (01.11.2010), transportada para a M.112.280 e R.2/M.112.280 (de 25.07.2016).

Antonio Reinaldo Fiscarelli
Escrevente Autorizado

CERTIDÃO

JOÃO BAPTISTA GALHARDO

1º OFICIAL DE REGISTRO DE IMÓVEIS DE ARARAQUARA, ESTADO DE SÃO PAULO,

CERTIFICA que a presente certidão foi lavrada em inteiro teor e extraída em forma reprográfica, nos termos do § 1º do art. 19 da Lei 6.015/73. É o que tem a certificar de conformidade com o pedido feito. O referido é verdade e dá fé. Araraquara, data e hora abaixo indicadas.

Escrevente autorizado

OFICIAL DE REGISTRO DE IMÓVEIS E ANEXOS
ARARAQUARA - SP
Antonio Reinaldo Fiscarelli
Escrevente Autorizado

Ao Oficial... R\$ *28,12 Certidão expedida às 16:09:40 horas do dia 04/08/2016.
Ao Estado... R\$ Nihil Para lavratura de escrituras esta certidão é válida por 30 dias (NSCGJSP, XIV, 12, "d").
Ao IPESP... R\$ Nihil Código de controle de certidão :
Ao Reg. Civil R\$ Nihil
Ao Trib. Just R\$ Nihil
Ao FEDMP... R\$ Nihil
Ao ISSQN... R\$ Nihil
Total... R\$ *28,12

Solicitação feita pela Prefeitura Municipal de Araraquara

Controle Interno Nº 0000



135445040816

Pag.: 001/001





REPÚBLICA FEDERATIVA DO BRASIL

1º OFICIAL DE REGISTRO DE IMÓVEIS

ARARAQUARA - SP

CNS DO CONSELHO NACIONAL DE JUSTIÇA: 11.109-6
LIVRO Nº 2 - REGISTRO GERAL

DATA 25 de julho de 2016

MATRÍCULA

135.446

FICHA

01

IMÓVEL: Lote 11 da quadra "B" do loteamento "X" DISTRITO INDUSTRIAL - "JOSÉ CUTRALE JÚNIOR", em Araraquara, contendo 3.407,456 metros quadrados que assim se descreve: 27,193 metros de frente para a Avenida Gervasio Brito Francisco; do lado direito de quem de frente olha para o imóvel mede-se 129,156 metros confrontando com o lote 12; do lado esquerdo de quem de frente olha para o imóvel mede-se 124,664 metros confrontando com o lote 10 e finalmente na linha dos fundos mede-se 26,85 metros confrontando com o lote 02. **CADASTRO:** 25.263.011. **PROPRIETÁRIO:** MUNICÍPIO DE ARARAQUARA, pessoa jurídica de direito público interno, com Paço Municipal, na rua São Bento nº 840, CNPJ 45.276.218/0001-10. **REGISTROS ANTERIORES:** R.9/M.74.610 (de 14.01.2009) e Av.10/M.74.610 (01.11.2010), transportada para a M.112.280 e R.2/M.112.280 (de 25.07.2016).

Antonio Reinaldo Fiscarelli
Escrevente Autorizado

CERTIDÃO

JOÃO BAPTISTA GALHARDO

1º OFICIAL DE REGISTRO DE IMÓVEIS DE ARARAQUARA, ESTADO DE SÃO PAULO,

CERTIFICA que a presente certidão foi lavrada em inteiro teor e extraída em forma reprográfica, nos termos do § 1º do art. 19 da Lei 6.015/73. É o que tem a certificar de conformidade com o pedido feito. O referido é verdade e dá fé. Araraquara, data e hora abaixo indicadas.

Escrevente autorizado

1º OFICIAL DE REGISTRO DE IMÓVEIS E ANEXOS
ARARAQUARA - SP
Antonio Reinaldo Fiscarelli
Escrevente Autorizado

Ao Oficial... R\$ *28,12
Ao Estado... R\$ Nihil
Ao IPESP... R\$ Nihil
Ao Reg. Civil R\$ Nihil
Ao Trib. Just R\$ Nihil
Ao FEDMP... R\$ Nihil
Ao ISSQN... R\$ Nihil
Total... R\$ *28,12

Certidão expedida às 16:09:52 horas do dia 04/08/2016.

Para lavratura de escrituras esta certidão é válida por 30 dias (NSCGJSP, XIV, 12, "d").

Código de controle de certidão :



135446040816

Pag.: 001/001

Solicitação feita pela Prefeitura Municipal de Araraquara

Controle Interno Nº 0000

QUALQUER ADULTERAÇÃO, RASURA OU EMENDA, INVALIDA ESTE DOCUMENTO

1º Oficial de Registro de Imóveis e Anexos

11109-6-AA 211511

11109-6-200001-230000-0416





[Handwritten Signature]

1º OFICIAL DE REGISTRO DE IMÓVEIS

ARARAQUARA - SP

CNS DO CONSELHO NACIONAL DE JUSTIÇA: 11.109-6
 LIVRO Nº 2 - REGISTRO GERAL

DATA 25 de julho de 2016

MATRÍCULA

135.447

FICHA

01

IMÓVEL: Lote 12 da quadra "B" do loteamento "X" DISTRITO INDUSTRIAL – "JOSÉ CUTRALE JÚNIOR", em Araraquara, contendo 3.350,871 metros quadrados que assim se descreve: 16,778 metros de frente para a Avenida Gervasio Brito Francisco; 15,776 metros em curva na confluência da Avenida Gervasio Brito Francisco com a Rua 1; do lado esquerdo de quem de frente olha para o imóvel mede-se 129,156 metros confrontando com o lote 11; do lado direito de quem de frente olha para o imóvel mede-se 110,997 metros, segue com pequena deflexão à direita e mede 11,924 confrontando com o alinhamento predial da Rua 1 e finalmente na linha dos fundos medindo 24,590 metros, confronta com o lote 01. **CADASTRO:** 25.263.012. **PROPRIETÁRIO:** MUNICÍPIO DE ARARAQUARA, pessoa jurídica de direito público interno, com Paço Municipal, na rua São Bento nº 840, CNPJ 45.276.218/0001-10. **REGISTROS ANTERIORES:** R.9/M.74.610 (de 14.01.2009) e Av.10/M.74.610 (01.11.2010), transportada para a M.112.280 e R.2/M.112.280 (de 25.07.2016).

[Handwritten Signature]

Antonio Reinaldo Fiscarelli
 Escrevente Autorizado

CERTIDÃO

JOÃO BAPTISTA GALIHARDO

1º OFICIAL DE REGISTRO DE IMÓVEIS DE ARARAQUARA, ESTADO DE SÃO PAULO,

CERTIFICA que a presente certidão foi lavrada em inteiro teor e extraída em forma reprográfica, nos termos do § 1º do art. 19 da Lei 6.015/73. É o que tem a certificar de conformidade com o pedido feito. O referido é verdade e dá fé. Araraquara, data e hora abaixo indicadas.

[Handwritten Signature]

Escrevente autorizado

1º OFICIAL DE REGISTRO DE IMÓVEIS E ANEXOS ARARAQUARA - SP

Antonio Reinaldo Fiscarelli
 Escrevente Autorizado

Ao Oficial... R\$ *28,12
 Ao Estado... R\$ Nihil
 Ao IPESP... R\$ Nihil
 Ao Reg. Civil R\$ Nihil
 Ao Trib. Just R\$ Nihil
 Ao FEDMP... R\$ Nihil
 Ao ISSQN... R\$ Nihil
 Total... R\$ *28,12

Certidão expedida às 16:10:04 horas do dia 04/08/2016.
 Para lavratura de escrituras esta certidão é válida por 30 dias (NSCGJSP, XIV, 12, "d").
 Código de controle de certidão :



135447040816

Pag.: 001/001

Solicitação feita pela Prefeitura Municipal de Araraquara

Controle Interno Nº 0000

QUALQUER ADULTERAÇÃO, RASURA OU EMENDA, INVALIDA ESTE DOCUMENTO





[Handwritten Signature]

1º OFICIAL DE REGISTRO DE IMÓVEIS

MATRÍCULA

135.448

ARARAQUARA - SP

FICHA

CNS DO CONSELHO NACIONAL DE JUSTIÇA: 11.109-6

DATA

25 de julho de 2016

01

LIVRO Nº 2 - REGISTRO GERAL

IMÓVEL: Lote 01 da quadra "C" do loteamento "X" DISTRITO INDUSTRIAL – "JOSÉ CUTRALE JÚNIOR", em Araraquara, contendo 2.425,592 metros quadrados que assim se descreve: 28,423 metros de frente para a Avenida Gervasio Brito Francisco; do lado direito de quem de frente olha para o imóvel mede-se 73,34 metros confrontando com o lote 02; do lado esquerdo de quem de frente olha para o imóvel mede em curva de concordância 12,366 metros, confrontando com a confluência da Avenida Gervasio Brito Francisco com Rua 1, 58,921 metros confrontando com o alinhamento da Rua 1 e finalmente na linha dos fundos mede 34,685 metros confrontando com o imóvel de matrícula nº 112.281. **CADASTRO:** 25.264.001. **PROPRIETÁRIO:** MUNICÍPIO DE ARARAQUARA, pessoa jurídica de direito público interno, com Paço Municipal, na rua São Bento nº 840, CNPJ 45.276.218/0001-10. **REGISTROS ANTERIORES:** R.9/M.74.610 (de 14.01.2009) e Av.10/M.74.610 (01.11.2010), transportada para a M.112.280 e R.2/M.112.280 (de 25.07.2016).

[Handwritten Signature]

Antonio Reinaldo Fiscarelli
 Escrevente Autorizado

CERTIDÃO

JOÃO BAPTISTA GALHARDO

1º OFICIAL DE REGISTRO DE IMÓVEIS DE ARARAQUARA, ESTADO DE SÃO PAULO,

CERTIFICA que a presente certidão foi lavrada em inteiro teor e extraída em forma reprográfica, nos termos do § 1º do art. 19 da Lei 6.015/73. É o que tem a certificar de conformidade com o pedido feito. O referido é verdade e dá fé. Araraquara, data e hora abaixo indicadas

[Handwritten Signature]

Escrevente autorizado

1º OFICIAL DE REGISTRO
 DE IMÓVEIS E ANEXOS
 ARARAQUARA - SP

Antonio Reinaldo Fiscarelli
 Escrevente Autorizado

Ao Oficial... R\$ *28,12 Certidão expedida às 16:10:16 horas do dia 04/08/2016.
 Ao Estado... R\$ Nihil Para lavratura de escrituras esta certidão é válida por 30 dias (NSCGJSP, XIV, 12, "d").
 Ao IPESP... R\$ Nihil
 Ao Reg. Civil R\$ Nihil Código de controle de certidão :
 Ao Trib. Just R\$ Nihil
 Ao FEDMP... R\$ Nihil
 Ao ISSQN... R\$ Nihil
 Total... R\$ *28,12



135448040816

Pag.: 001/001

Solicitação feita pela
 Prefeitura Municipal de Araraquara

Controle Interno Nº 0000

QUALQUER ADULTERAÇÃO, RASURA OU EMENDA, INVALIDA ESTE DOCUMENTO

1º Oficial de Registro de Imóveis e Anexos

11109-6 - AA 211513

11109-6-200001-230000-0416





REPÚBLICA FEDERATIVA DO BRASIL

1º OFICIAL DE REGISTRO DE IMÓVEIS

ARARAQUARA - SP

CNS DO CONSELHO NACIONAL DE JUSTIÇA: 11.109-6

LIVRO Nº 2 - REGISTRO GERAL

DATA 25 de julho de 2016

MATRÍCULA

135.449

FICHA

01

IMÓVEL: Lote 02 da quadra "C" do loteamento "X" DISTRITO INDUSTRIAL – "JOSÉ CUTRALE JÚNIOR", em Araraquara, contendo 2.428,750 metros quadrados que assim se descreve: 20,39 metros de frente para a Avenida Gervasio Brito Francisco; do lado direito de quem de frente olha para o imóvel mede 116,466 metros confrontando com o lote 03; do lado esquerdo de quem de frente olha para o imóvel mede-se 127,249 metros confrontando com o lote 01 e imóvel da matrícula nº 112.281 e finalmente na linha dos fundos mede-se 24,730 metros confrontando com a Antiga Estrada Municipal para Cabaceiras – ARA 040. **CADASTRO:** 25.264.002. **PROPRIETÁRIO:** MUNICÍPIO DE ARARAQUARA, pessoa jurídica de direito público interno, com Paço Municipal, na rua São Bento nº 840, CNPJ 45.276.218/0001-10. **REGISTROS ANTERIORES:** R.9/M.74.610 (de 14.01.2009) e Av.10/M.74.610 (01.11.2010), transportada para a M.112.280 e R.2/M.112.280 (de 25.07.2016).

Antonio Reinaldo Fiscarelli
Escritor Autorizado

CERTIDÃO


JOÃO BAPTISTA GALHARDO

1º OFICIAL DE REGISTRO DE IMÓVEIS DE ARARAQUARA, ESTADO DE SÃO PAULO,

CERTIFICA que a presente certidão foi lavrada em inteiro teor e extraída em forma reprográfica, nos termos do § 1º do art. 19 da Lei 6.015/73. É o que tem a certificar de conformidade com o pedido feito. O referido é verdade e dá fé. Araraquara, data e hora abaixo indicadas.

Escritor autorizado

1º OFICIAL DE REGISTRO DE IMÓVEIS E ANEXOS ARARAQUARA - SP
Antonio Reinaldo Fiscarelli
Escritor Autorizado

Ao Oficial.: R\$ *28,12 Certidão expedida às 16:10:27 horas do dia 04/08/2016.
Ao Estado...: R\$ Nihil Para lavratura de escrituras esta certidão é válida por 30 dias (NSCGJSP, XIV, 12, "d").
Ao IPESP...: R\$ Nihil
Ao Reg. Civil R\$ Nihil Código de controle de certidão: 
Ao Trib. Just R\$ Nihil
Ao FEDMP...: R\$ Nihil
Ao ISSN...: R\$ Nihil
Total.....: R\$ *28,12

Solicitação feita pela Prefeitura Municipal de Araraquara

Controle Interno Nº 0000





[Handwritten Signature]

1º OFICIAL DE REGISTRO DE IMÓVEIS

ARARAQUARA - SP

CNS DO CONSELHO NACIONAL DE JUSTIÇA: 11.109-6
 LIVRO Nº 2 - REGISTRO GERAL

DATA 25 de julho de 2016

MATRÍCULA

135.450

FICHA

01

IMÓVEL: Lote 03 da quadra "C" do loteamento "X" DISTRITO INDUSTRIAL – "JOSÉ CUTRALE JÚNIOR", em Araraquara, contendo 2.217,122 metros quadrados que assim se descreve: 20,39 metros de frente para a Avenida Gervasio Brito Francisco; do lado direito de quem de frente olha para o imóvel mede 105,500 metros confrontando com o lote 04; do lado esquerdo de quem de frente olha para o imóvel mede-se 116,466 metros confrontando com o lote 02 e finalmente na linha dos fundos mede-se 25,039 metros confrontando com a Antiga Estrada Municipal para Cabaceiras – ARA 040. **CADASTRO:** 25.264.003. **PROPRIETÁRIO:** MUNICÍPIO DE ARARAQUARA, pessoa jurídica de direito público interno, com Paço Municipal, na rua São Bento nº 840, CNPJ 45.276.218/0001-10. **REGISTROS ANTERIORES:** R.9/M.74.610 (de 14.01.2009) e Av.10/M.74.610 (01.11.2010), transportada para a M.112.280 e R.2/M.112.280 (de 25.07.2016).

[Handwritten Signature]
 Antonio Reinaldo Fiscarelli
 Escrivão Autorizado

CERTIDÃO

JOÃO BAPTISTA GALHARDO

1º OFICIAL DE REGISTRO DE IMÓVEIS DE ARARAQUARA, ESTADO DE SÃO PAULO,

CERTIFICA que a presente certidão foi lavrada em inteiro teor e extraída em forma reprográfica, nos termos do § 1º do art. 19 da Lei 6.015/73. É o que tem a certificar de conformidade com o pedido feito. O referido é verdade e dá fé. Araraquara, data e hora abaixo indicadas.

[Handwritten Signature]
 Escrivente autorizado

1º OFICIAL DE REGISTRO DE IMÓVEIS E ANEXOS ARARAQUARA - SP

Antonio Reinaldo Fiscarelli, Escrivente Autorizado

Ao Oficial . . . R\$ *28,12
 Ao Estado . . . R\$ Nihil
 Ao IPESP . . . R\$ Nihil
 Ao Reg. Civil R\$ Nihil
 Ao Trib. Just R\$ Nihil
 Ao FEDMP . . . R\$ Nihil
 Ao ISSQN . . . R\$ Nihil
 Total R\$ *28,12

Certidão expedida às 16:10:44 horas do dia 04/08/2016.
 Para lavratura de escrituras esta certidão é válida por 30 dias (NSCGJSP, XIV, 12, "d").
 Código de controle de certidão :



135450040816

Pag.: 001/001

Solicitação feita pela Prefeitura Municipal de Araraquara
 Controle Interno Nº 0000



1º OFICIAL DE REGISTRO DE IMÓVEIS

ARARAQUARA - SP

CNS DO CONSELHO NACIONAL DE JUSTIÇA: 11.109-6
 LIVRO Nº 2 - REGISTRO GERAL

DATA 25 de julho de 2016

MATRÍCULA

135.451

FICHA

01

IMÓVEL: Lote 04 da quadra "C" do loteamento "X" DISTRITO INDUSTRIAL – "JOSÉ CUTRALE JÚNIOR", em Araraquara, contendo 2.2998,068 metros quadrados que assim se descreve: 23,67 metros de frente para a Avenida Gervasio Brito Francisco; do lado direito de quem de frente olha para o imóvel mede 92,770 metros confrontando com o lote 05; do lado esquerdo de quem de frente olha para o imóvel mede-se 105,500 metros confrontando com o lote 03 e finalmente na linha dos fundos mede-se 29,047 metros confrontando com a Antiga Estrada Municipal para Cabaceiras – ARA 040. **CADASTRO:** 25.264.004. **PROPRIETÁRIO:** MUNICÍPIO DE ARARAQUARA, pessoa jurídica de direito público interno, com Paço Municipal, na rua São Bento nº 840, CNPJ 45.276.218/0001-10. **REGISTROS ANTERIORES:** R.9/M.74.610 (de 14.01.2009) e Av.10/M.74.610 (01.11.2010), transportada para a M.112.280 e R.2/M.112.280 (de 25.07.2016).

Antonio Reinaldo Fiscarelli
 Escrevente Autorizado

CERTIDÃO

JOÃO BAPTISTA GALHARDO

1º OFICIAL DE REGISTRO DE IMÓVEIS DE ARARAQUARA, ESTADO DE SÃO PAULO,

CERTIFICA que a presente certidão foi lavrada em inteiro teor e extraída em forma reprográfica, nos termos do § 1º do art. 19 da Lei 6.015/73. É o que tem a certificar de conformidade com o pedido feito. O referido é verdade e dá fé. Araraquara, data e hora abaixo indicadas.

Escrevente autorizado

1º OFICIAL DE REGISTRO
 DE IMÓVEIS E ANEXOS
 ARARAQUARA - SP

Antonio Reinaldo Fiscarelli
 Escrevente Autorizado

Ao Oficial...: R\$ *28,12 Certidão expedida às 16:11:07 horas do dia 04/08/2016.
 Ao Estado...: R\$ Nihil Para lavratura de escrituras esta certidão é válida por 30 dias (NSCGJSP, XIV, 12, "d").
 Ao IPESP...: R\$ Nihil
 Ao Reg.Civil R\$ Nihil Código de controle de certidão :
 Ao Trib.Just R\$ Nihil
 Ao FEDMP... R\$ Nihil
 Ao ISSQN... R\$ Nihil
 Total.....: R\$ *28,12



Pag.: 001/001

Solicitação feita pela
 Prefeitura Municipal de Araraquara

Controle Interno Nº 0000

'QUALQUER ADULTERAÇÃO, RASURA OU EMENDA, INVALIDA ESTE DOCUMENTO'





[Handwritten Signature]

1º OFICIAL DE REGISTRO DE IMÓVEIS

ARARAQUARA - SP

CNS DO CONSELHO NACIONAL DE JUSTIÇA: 11.109-6
LIVRO Nº 2 - REGISTRO GERAL

DATA **25 de julho de 2016**

MATRÍCULA

135.452

FICHA

01

IMÓVEL: Lote 05 da quadra "C" do loteamento "X" DISTRITO INDUSTRIAL - "JOSÉ CUTRALE JÚNIOR", em Araraquara, contendo 2.015,925 metros quadrados que assim se descreve: 23,61 metros de frente para a Avenida Gervasio Brito Francisco; do lado direito de quem de frente olha para o imóvel mede 79,757 metros confrontando com ÁREA INSTITUCIONAL; do lado esquerdo de quem de frente olha para o imóvel mede-se 92,770 metros confrontando com o lote 04 e finalmente na linha dos fundos mede-se 29,497 metros confrontando com a Antiga Estrada Municipal para Cabaceiras – ARA 040. **CADASTRO:** 25.264.005. **PROPRIETÁRIO:** MUNICÍPIO DE ARARAQUARA, pessoa jurídica de direito público interno, com Paço Municipal, na rua São Bento nº 840, CNPJ 45.276.218/0001-10. **REGISTROS ANTERIORES:** R.9/M.74.610 (de 14.01.2009) e Av.10/M.74.610 (01.11.2010), transportada para a M.112.280 e R.2/M.112.280 (de 25.07.2016).

[Handwritten Signature]

Antonio Reginaldo Fiscarelli
 Escrevente Autorizado

CERTIDÃO

JOÃO BAPTISTA GALHARDO

1º OFICIAL DE REGISTRO DE IMÓVEIS DE ARARAQUARA, ESTADO DE SÃO PAULO,

CERTIFICA que a presente certidão foi lavrada em inteiro teor e extraída em forma reprográfica, nos termos do § 1º do art. 19 da Lei 6.015/73. É o que tem a certificar de conformidade com o pedido feito. O referido é verdade e dá fé. Araraquara, data e hora abaixo indicadas.

[Handwritten Signature]
 Escrevente autorizado

1º OFICIAL DE REGISTRO DE IMÓVEIS E ANEXOS ARARAQUARA - SP
 Antonio Reginaldo Fiscarelli
 Escrevente Autorizado

Ao Oficial...: R\$ *28,12 Certidão expedida às 16:11:48 horas do dia 04/08/2016.
 Ao Estado...: R\$ Nihil Para lavratura de escrituras esta certidão é válida por 30 dias (NSCGJSP, XIV, 12, "d").
 Ao IPESP...: R\$ Nihil Código de controle de certidão :
 Ao Reg. Civil R\$ Nihil
 Ao Trib. Just R\$ Nihil
 Ao FEDMP... R\$ Nihil
 Ao ISSQN... R\$ Nihil
 Total...: R\$ *28,12



135452040816

Pag.: 001/001

Solicitação feita pela Prefeitura Municipal de Araraquara

Controle Interno Nº 0000

“QUALQUER ADULTERAÇÃO, RASURA OU EMENDA, INVALIDA ESTE DOCUMENTO”

1º Oficial de Registro de Imóveis e Anexos

211517

141006 - AA



11109-6-20001-230000-0415





CÂMARA MUNICIPAL DE ARARAQUARA

DESPACHOS

Processo nº **184** /16

CÂMARA MUNICIPAL DE ARARAQUARA

Recebido nesta data: **08 AGO 2016**

Prazo para apreciação até:... **07 SET 2016**

Araraquara, 08 de agosto de 2016.


MARCELO ROBERTO DISPEIRATTI CAVALCANTI
Diretor Legislativo

Nos termos regimentais, encaminhe-se o presente
Processo às Comissões Competentes.

Araraquara, 08 de agosto de 2016.

ELIAS CHEDIEK
Presidente

Marcelo R. D. Cavalcanti

De: Marcelo R. D. Cavalcanti
Enviado em: segunda-feira, 8 de agosto de 2016 17:46
Para: Vereadores
Assunto: Projetos do Executivo
Anexos: 1 - 10 Distrito.doc; 2 - Autoriza alienação prédio PS Melhado (agosto).doc

Nobres Edis,

Anexo 02 (dois) projetos do Executivo Municipal protocolados nesta data.

Salientamos que as matérias apresentadas tratam de alienação de bens imóveis, portanto, nos termos regimentais (Resolução 410 de 21 de agosto de 2013) não poderão ser apreciadas em prazo inferior a 7 (sete) dias.

Atenciosamente,

Marcelo Roberto Dispeiratti Cavalcanti
Diretor Legislativo
Câmara Municipal de Araraquara
e-mail: marcelo@camara-arq.sp.gov.br
(16) 3301-0625 - (16) 99116-6614 ou
(16) 99795-7177