



PREFEITURA DO MUNICÍPIO DE ARARAQUARA

LEI Nº 7.218

De 24 de março de 2010

Autógrafo nº 065/10 – Projeto de Lei nº 039/10

Autor: Prefeitura Municipal de Araraquara

Fixa o perímetro urbano do Município de Araraquara e dá outras providências.

O PREFEITO DO MUNICÍPIO DE ARARAQUARA,

Estado de São Paulo, no exercício de suas atribuições legais, e de acordo com o que aprovou a Câmara Municipal, em sessão ordinária de 16 de março de 2010, promulga a seguinte lei:

Art. 1º O perímetro urbano do Município de Araraquara passa a ter a seguinte descrição:


“O Limite do Perímetro Urbano de Araraquara, descrito abaixo, tem início no ponto denominado ponto **P1** definido pelas coordenadas **N:7581162,41 m** e **E:794599,42 m**, situado na Faixa de Domínio da Linha de Transmissão de Energia Elétrica – CESP, na divisa com a propriedade da Usina Zanin Açúcar e Alcool Ltda; deste segue até o ponto **P2** definido pelas coordenadas **N:7581189,36 m** e **E:794572,47 m**, com azimute de **315°00'00"** e distância de **38,11 m**; deste segue até o ponto **P3** definido pelas coordenadas **N:7581307,25 m** e **E:794225,53 m**, com azimute de **288°46'04"** e distância de **366,42 m**; deste segue até o ponto **P4** definido pelas coordenadas **N:7581849,56 m** e **E:794195,21 m**, com azimute de **356°48'00"** e distância de **543,16 m**; deste segue até o ponto **P5** definido pelas coordenadas **N:7581910,19 m** e **E:793929,11 m**, com azimute de **282°50'08"** e distância de **272,92 m**; deste segue até o ponto **P6** definido pelas coordenadas **N:7582085,35 m** e **E:793457,54 m**, com azimute de **290°22'37"** e distância de **503,05 m**; deste segue até o ponto **P7** definido pelas coordenadas **N:7582230,19 m** e **E:793127,43 m**, com azimute de **293°41'24"** e distância de **360,49 m**; deste segue até o ponto **P8** definido pelas coordenadas **N:7582304,29 m** e **E:792453,76 m**, com azimute de **276°16'37"** e distância de **677,73 m**; deste segue até o ponto **P9** definido pelas coordenadas **N:7582930,81 m** e **E:792564,91 m**, com azimute de **10°03'36"** e distância de **636,30 m**; deste segue até o ponto **P10** definido pelas coordenadas **N:7582964,50 m** e **E:792281,97 m**, com azimute de **276°47'25"** e distância de **284,94 m**; deste segue até o ponto **P11** definido pelas coordenadas **N:7583038,60 m** e **E:791379,24 m**, com azimute de **274°41'33"** e distância de **905,77 m**; deste segue até o ponto **P12** definido pelas coordenadas **N:7584565,07 m** e **E:791695,53 m**, com azimute de **11°42'22"** e distância de **1558,89 m**; deste segue até o ponto **P13** definido pelas coordenadas **N:7584768,43 m** e **E:791064,51 m**, com azimute de **287°51'46"** e distância de **662,98 m**; deste

15:44 09/04/2010 00:20:17 9010010-07001 MUNICIPAL ARARAQUARA



PREFEITURA DO MUNICÍPIO DE ARARAQUARA

segue até o ponto **P14** definido pelas coordenadas **N:7584867,55 m** e **E:789186,38 m**, com azimute de **273°01'16"** e distância de **1880,74 m**; deste segue até o ponto **P15** definido pelas coordenadas **N:7584852,64 m** e **E:788978,28 m**, com azimute de **265°54'07"** e distância de **208,63 m**; deste segue até o ponto **P16** definido pelas coordenadas **N:7584790,72 m** e **E:788752,48 m**, com azimute de **254°39'54"** e distância de **234,14 m**; deste segue até o ponto **P17** definido pelas coordenadas **N:7584849,71 m** e **E:788764,68 m**, com azimute de **11°41'06"** e distância de **60,24 m**; deste segue até o ponto **P18** definido pelas coordenadas **N:7585335,41 m** e **E:789432,74 m**, com azimute de **53°58'54"** e distância de **825,96 m**; deste segue até o ponto **P19** definido pelas coordenadas **N:7585765,47 m** e **E:789015,89 m**, com azimute de **315°53'37"** e distância de **598,93 m**; deste segue até o ponto **P20** definido pelas coordenadas **N:7585772,05 m** e **E:788854,01 m**, com azimute de **272°19'40"** e distância de **162,01 m**; deste segue até o ponto **P21** definido pelas coordenadas **N:7586219,89 m** e **E:788580,37 m**, com azimute de **328°34'27"** e distância de **524,82 m**; deste segue até o ponto **P22** definido pelas coordenadas **N:7586440,68 m** e **E:788435,27 m**, com azimute de **326°41'16"** e distância de **264,20 m**; deste segue até o ponto **P23** definido pelas coordenadas **N:7586616,52 m** e **E:787868,92 m**, com azimute de **287°14'55"** e distância de **593,02 m**; deste segue até o ponto **P24** definido pelas coordenadas **N:7586586,62 m** e **E:787627,51 m**, com azimute de **262°56'22"** e distância de **243,25 m**; deste segue até o ponto **P25** definido pelas coordenadas **N:7586615,42 m** e **E:787357,31 m**, com azimute de **276°05'03"** e distância de **271,73 m**; deste segue até o ponto **P26** definido pelas coordenadas **N:7586681,66 m** e **E:786686,10 m**, com azimute de **275°38'10"** e distância de **674,47 m**; deste segue até o ponto **P27** definido pelas coordenadas **N:7587022,93 m** e **E:786526,79 m**, com azimute de **334°58'34"** e distância de **376,62 m**; deste segue até o ponto **P28** definido pelas coordenadas **N:7587392,87 m** e **E:786365,38 m**, com azimute de **336°25'40"** e distância de **403,62 m**; deste segue até o ponto **P29** definido pelas coordenadas **N:7587338,44 m** e **E:785882,48 m**, com azimute de **263°34'09"** e distância de **485,96 m**; deste segue até o ponto **P30** definido pelas coordenadas **N:7588067,98 m** e **E:785720,19 m**, com azimute de **347°27'30"** e distância de **747,37 m**; deste segue até o ponto **P31** definido pelas coordenadas **N:7588379,93 m** e **E:785717,28 m**, com azimute de **359°27'56"** e distância de **311,96 m**; deste segue até o ponto **P32** definido pelas coordenadas **N:7588247,63 m** e **E:784644,61 m**, com azimute de **262°58'08"** e distância de **1080,80 m**; deste segue até o ponto **P33** definido pelas coordenadas **N:7589050,32 m** e **E:784940,28 m**, com azimute de **20°13'16"** e distância de **855,41 m**; deste segue até o ponto **P34** definido pelas coordenadas **N:7589612,58 m** e **E:785149,88 m**, com azimute de **20°26'40"** e distância de **600,06 m**; deste segue até o ponto **P35** definido pelas coordenadas **N:7589774,03 m** e **E:785717,37 m**, com azimute de **74°07'09"** e distância de **590,01 m**; deste segue até o ponto **P36** definido pelas coordenadas **N:7589707,64 m** e **E:785811,01 m**, com azimute de **125°20'11"** e distância de **114,79 m**; deste



2



PREFEITURA DO MUNICÍPIO DE ARARAQUARA

segue até o ponto **P37** definido pelas coordenadas **N:7589741,31 m** e **E:786134,07 m**, com azimute de **84°03'00"** e distância de **324,81 m**; deste segue até o ponto **P38** definido pelas coordenadas **N:7589817,01 m** e **E:786732,90 m**, com azimute de **82°47'43"** e distância de **603,60 m**; deste segue até o ponto **P39** definido pelas coordenadas **N:7591296,84 m** e **E:786631,69 m**, com azimute de **356°05'15"** e distância de **1483,29 m**; deste segue até o ponto **P40** definido pelas coordenadas **N:7591701,23 m** e **E:786592,24 m**, com azimute de **354°25'41"** e distância de **406,31 m**; deste segue até o ponto **P41** definido pelas coordenadas **N:7591979,28 m** e **E:786745,95 m**, com azimute de **28°56'04"** e distância de **317,71 m**; deste segue até o ponto **P42** definido pelas coordenadas **N:7592481,70 m** e **E:787028,21 m**, com azimute de **29°19'38"** e distância de **576,28 m**; deste segue até o ponto **P43** definido pelas coordenadas **N:7592574,84 m** e **E:787047,16 m**, com azimute de **11°30'01"** e distância de **95,05 m**; deste segue até o ponto **P44** definido pelas coordenadas **N:7592718,67 m** e **E:786872,26 m**, com azimute de **309°25'57"** e distância de **226,44 m**; deste segue até o ponto **P45** definido pelas coordenadas **N:7592905,09 m** e **E:787039,50 m**, com azimute de **41°53'45"** e distância de **250,44 m**; deste segue até o ponto **P46** definido pelas coordenadas **N:7592873,65 m** e **E:787105,97 m**, com azimute de **115°18'50"** e distância de **73,53 m**; deste segue até o ponto **P47** definido pelas coordenadas **N:7593231,78 m** e **E:787180,73 m**, com azimute de **11°47'28"** e distância de **365,85 m**; deste segue até o ponto **P48** definido pelas coordenadas **N:7593528,82 m** e **E:787722,32 m**, com azimute de **61°15'25"** e distância de **617,70 m**; deste segue até o ponto **P49** definido pelas coordenadas **N:7593732,44 m** e **E:788090,00 m**, com azimute de **61°01'21"** e distância de **420,30 m**; deste segue até o ponto **P50** definido pelas coordenadas **N:7594820,37 m** e **E:787462,66 m**, com azimute de **330°01'50"** e distância de **1255,85 m**; deste segue até o ponto **P51** definido pelas coordenadas **N:7595813,06 m** e **E:786899,23 m**, com azimute de **330°25'18"** e distância de **1141,44 m**; deste segue até o ponto **P52** definido pelas coordenadas **N:7595903,35 m** e **E:786846,12 m**, com azimute de **329°32'07"** e distância de **104,75 m**; deste segue até o ponto **P53** definido pelas coordenadas **N:7595908,66 m** e **E:786899,23 m**, com azimute de **84°17'26"** e distância de **53,37 m**; deste segue até o ponto **P54** definido pelas coordenadas **N:7596182,19 m** e **E:786949,69 m**, com azimute de **10°27'08"** e distância de **278,15 m**; deste segue até o ponto **P55** definido pelas coordenadas **N:7596394,64 m** e **E:786994,84 m**, com azimute de **11°59'53"** e distância de **217,19 m**; deste segue até o ponto **P56** definido pelas coordenadas **N:7596638,73 m** e **E:787092,67 m**, com azimute de **21°50'26"** e distância de **262,97 m**; deste segue até o ponto **P57** definido pelas coordenadas **N:7596846,10 m** e **E:787154,18 m**, com azimute de **16°31'17"** e distância de **216,30 m**; deste segue até o ponto **P58** definido pelas coordenadas **N:7596973,57 m** e **E:787167,45 m**, com azimute de **5°56'36"** e distância de **128,16 m**; deste segue até o ponto **P59** definido pelas coordenadas **N:7597098,38 m** e **E:787156,83 m**, com azimute de **355°08'11"** e distância de **125,26 m**; deste



PREFEITURA DO MUNICÍPIO DE ARARAQUARA

segue até o ponto **P60** definido pelas coordenadas **N:7597458,90 m** e **E:787392,89 m**, com azimute de **33°12'57"** e distância de **430,93 m**; deste segue até o ponto **P61** definido pelas coordenadas **N:7597782,70 m** e **E:787603,93 m**, com azimute de **33°05'41"** e distância de **386,50 m**; deste segue até o ponto **P62** definido pelas coordenadas **N:7597767,60 m** e **E:787794,18 m**, com azimute de **94°32'17"** e distância de **190,85 m**; deste segue até o ponto **P63** definido pelas coordenadas **N:7596907,82 m** e **E:788918,54 m**, com azimute de **127°24'16"** e distância de **1415,42 m**; deste segue até o ponto **P64** definido pelas coordenadas **N:7596836,44 m** e **E:789101,99 m**, com azimute de **111°15'39"** e distância de **196,85 m**; deste segue até o ponto **P65** definido pelas coordenadas **N:7597147,53 m** e **E:789416,39 m**, com azimute de **45°18'12"** e distância de **442,29 m**; deste segue até o ponto **P66** definido pelas coordenadas **N:7597141,86 m** e **E:789510,43 m**, com azimute de **93°27'01"** e distância de **94,21 m**; deste segue até o ponto **P67** definido pelas coordenadas **N:7597197,58 m** e **E:789478,59 m**, com azimute de **330°15'18"** e distância de **64,18 m**; deste segue até o ponto **P68** definido pelas coordenadas **N:7597269,23 m** e **E:789590,04 m**, com azimute de **57°15'49"** e distância de **132,49 m**; deste segue até o ponto **P69** definido pelas coordenadas **N:7597285,15 m** e **E:789641,78 m**, com azimute de **72°53'50"** e distância de **54,13 m**; deste segue até o ponto **P70** definido pelas coordenadas **N:7597802,57 m** e **E:789872,63 m**, com azimute de **24°02'40"** e distância de **566,58 m**; deste segue até o ponto **P71** definido pelas coordenadas **N:7597496,09 m** e **E:790019,89 m**, com azimute de **154°20'11"** e distância de **340,02 m**; deste segue até o ponto **P72** definido pelas coordenadas **N:7597344,85 m** e **E:790059,69 m**, com azimute de **165°15'23"** e distância de **156,39 m**; deste segue até o ponto **P73** definido pelas coordenadas **N:7597205,54 m** e **E:790127,36 m**, com azimute de **154°05'30"** e distância de **154,88 m**; deste segue até o ponto **P74** definido pelas coordenadas **N:7597110,02 m** e **E:790147,26 m**, com azimute de **168°13'54"** e distância de **97,57 m**; deste segue até o ponto **P75** definido pelas coordenadas **N:7596638,44 m** e **E:789577,43 m**, com azimute de **230°23'22"** e distância de **739,66 m**; deste segue até o ponto **P76** definido pelas coordenadas **N:7596196,82 m** e **E:790500,56 m**, com azimute de **115°33'58"** e distância de **1023,33 m**; deste segue até o ponto **P77** definido pelas coordenadas **N:7595906,27 m** e **E:791105,99 m**, com azimute de **115°38'12"** e distância de **671,54 m**; deste segue até o ponto **P78** definido pelas coordenadas **N:7595838,13 m** e **E:791406,44 m**, com azimute de **102°46'41"** e distância de **308,08 m**; deste segue até o ponto **P79** definido pelas coordenadas **N:7595853,61 m** e **E:791775,02 m**, com azimute de **87°35'42"** e distância de **368,90 m**; deste segue até o ponto **P80** definido pelas coordenadas **N:7595952,73 m** e **E:792029,00 m**, com azimute de **68°40'51"** e distância de **272,64 m**; deste segue até o ponto **P81** definido pelas coordenadas **N:7596155,88 m** e **E:792342,89 m**, com azimute de **57°05'20"** e distância de **373,89 m**; deste segue até o ponto **P82** definido pelas coordenadas **N:7596560,45 m** e **E:792898,37 m**, com azimute de **53°56'00"** e distância de **687,19 m**; deste

4




PREFEITURA DO MUNICÍPIO DE ARARAQUARA

segue até o ponto **P83** definido pelas coordenadas **N:7596661,16 m** e **E:793218,52 m**, com azimute de **72°32'17"** e distância de **335,62 m**; deste segue até o ponto **P84** definido pelas coordenadas **N:7596669,38 m** e **E:793525,26 m**, com azimute de **88°27'54"** e distância de **306,85 m**; deste segue até o ponto **P85** definido pelas coordenadas **N:7596490,92 m** e **E:794109,46 m**, com azimute de **106°59'12"** e distância de **610,85 m**; deste segue até o ponto **P86** definido pelas coordenadas **N:7596301,09 m** e **E:794618,94 m**, com azimute de **110°26'07"** e distância de **543,70 m**; deste segue até o ponto **P87** definido pelas coordenadas **N:7596118,89 m** e **E:794848,09 m**, com azimute de **128°29'19"** e distância de **292,76 m**; deste segue até o ponto **P88** definido pelas coordenadas **N:7595934,14 m** e **E:794952,89 m**, com azimute de **150°26'09"** e distância de **212,40 m**; deste segue até o ponto **P89** definido pelas coordenadas **N:7595438,57 m** e **E:795067,50 m**, com azimute de **166°58'42"** e distância de **508,65 m**; deste segue até o ponto **P90** definido pelas coordenadas **N:7595286,80 m** e **E:795135,64 m**, com azimute de **155°49'17"** e distância de **166,36 m**; deste segue até o ponto **P91** definido pelas coordenadas **N:7595138,13 m** e **E:795259,53 m**, com azimute de **140°11'41"** e distância de **193,52 m**; deste segue até o ponto **P92** definido pelas coordenadas **N:7594114,00 m** e **E:796432,42 m**, com azimute de **131°07'35"** e distância de **1557,08 m**; deste segue até o ponto **P93** definido pelas coordenadas **N:7594045,72 m** e **E:796680,97 m**, com azimute de **105°21'40"** e distância de **257,76 m**; deste segue até o ponto **P94** definido pelas coordenadas **N:7593957,95 m** e **E:796783,45 m**, com azimute de **130°34'43"** e distância de **134,93 m**; deste segue até o ponto **P95** definido pelas coordenadas **N:7593831,27 m** e **E:796839,16 m**, com azimute de **156°15'42"** e distância de **138,39 m**; deste segue até o ponto **P96** definido pelas coordenadas **N:7593655,50 m** e **E:796845,02 m**, com azimute de **178°05'26"** e distância de **175,87 m**; deste segue até o ponto **P97** definido pelas coordenadas **N:7593397,70 m** e **E:796854,40 m**, com azimute de **177°54'58"** e distância de **257,97 m**; deste segue até o ponto **P98** definido pelas coordenadas **N:7593371,92 m** e **E:796866,11 m**, com azimute de **155°34'16"** e distância de **28,31 m**; deste segue até o ponto **P99** definido pelas coordenadas **N:7593344,97 m** e **E:796890,72 m**, com azimute de **137°35'55"** e distância de **36,50 m**; deste segue até o ponto **P100** definido pelas coordenadas **N:7593273,49 m** e **E:797034,86 m**, com azimute de **116°22'38"** e distância de **160,89 m**; deste segue até o ponto **P101** definido pelas coordenadas **N:7593254,64 m** e **E:797051,54 m**, com azimute de **138°29'42"** e distância de **25,17 m**; deste segue até o ponto **P102** definido pelas coordenadas **N:7593217,21 m** e **E:797055,90 m**, com azimute de **173°21'21"** e distância de **37,68 m**; deste segue até o ponto **P103** definido pelas coordenadas **N:7592669,46 m** e **E:797043,68 m**, com azimute de **181°16'41"** e distância de **547,89 m**; deste segue até o ponto **P104** definido pelas coordenadas **N:7592255,26 m** e **E:797301,20 m**, com azimute de **148°07'47"** e distância de **487,73 m**; deste segue até o ponto **P105** definido pelas coordenadas **N:7592072,88 m** e **E:797438,75 m**, com azimute de **142°58'36"** e distância de **228,43 m**; deste



PREFEITURA DO MUNICÍPIO DE ARARAQUARA

segue até o ponto **P106** definido pelas coordenadas **N:7591909,82 m** e **E:797758,34 m**, com azimute de **117°01'53"** e distância de **358,78 m**; deste segue até o ponto **P107** definido pelas coordenadas **N:7591888,06 m** e **E:797781,84 m**, com azimute de **132°47'54"** e distância de **32,03 m**; deste segue até o ponto **P108** definido pelas coordenadas **N:7591847,15 m** e **E:797801,86 m**, com azimute de **153°55'28"** e distância de **45,55 m**; deste segue até o ponto **P109** definido pelas coordenadas **N:7591596,46 m** e **E:797814,91 m**, com azimute de **177°01'12"** e distância de **251,03 m**; deste segue até o ponto **P110** definido pelas coordenadas **N:7591427,60 m** e **E:797832,32 m**, com azimute de **174°06'48"** e distância de **169,76 m**; deste segue até o ponto **P111** definido pelas coordenadas **N:7591331,85 m** e **E:797879,33 m**, com azimute de **153°51'02"** e distância de **106,67 m**; deste segue até o ponto **P112** definido pelas coordenadas **N:7589794,12 m** e **E:799383,25 m**, com azimute de **135°38'13"** e distância de **2150,90 m**; deste segue até o ponto **P113** definido pelas coordenadas **N:7589456,46 m** e **E:799707,41 m**, com azimute de **136°10'07"** e distância de **468,07 m**; deste segue até o ponto **P114** definido pelas coordenadas **N:7589289,87 m** e **E:799810,96 m**, com azimute de **148°08'08"** e distância de **196,15 m**; deste segue até o ponto **P115** definido pelas coordenadas **N:7589168,31 m** e **E:799869,49 m**, com azimute de **154°17'23"** e distância de **134,92 m**; deste segue até o ponto **P116** definido pelas coordenadas **N:7587479,99 m** e **E:800029,32 m**, com azimute de **174°35'31"** e distância de **1695,87 m**; deste segue até o ponto **P117** definido pelas coordenadas **N:7587380,94 m** e **E:800031,57 m**, com azimute de **178°41'55"** e distância de **99,08 m**; deste segue até o ponto **P118** definido pelas coordenadas **N:7587261,46 m** e **E:799973,29 m**, com azimute de **206°00'08"** e distância de **132,94 m**; deste segue até o ponto **P119** definido pelas coordenadas **N:7586501,70 m** e **E:799627,02 m**, com azimute de **204°30'06"** e distância de **834,95 m**; deste segue até o ponto **P120** definido pelas coordenadas **N:7586107,28 m** e **E:799429,61 m**, com azimute de **206°35'18"** e distância de **441,06 m**; deste segue até o ponto **P121** definido pelas coordenadas **N:7585656,41 m** e **E:799213,47 m**, com azimute de **205°36'44"** e distância de **500,00 m**; deste segue até o ponto **P122** definido pelas coordenadas **N:7585012,64 m** e **E:799215,79 m**, com azimute de **179°47'37"** e distância de **643,77 m**; deste segue até o ponto **P123** definido pelas coordenadas **N:7584415,35 m** e **E:799257,63 m**, com azimute de **175°59'35"** e distância de **598,75 m**; deste segue até o ponto **P124** definido pelas coordenadas **N:7583755,32 m** e **E:799350,59 m**, com azimute de **171°58'59"** e distância de **666,54 m**; deste segue até o ponto **P125** definido pelas coordenadas **N:7582955,83 m** e **E:798662,66 m**, com azimute de **220°42'39"** e distância de **1054,72 m**; deste segue até o ponto **P126** definido pelas coordenadas **N:7582609,05 m** e **E:798370,75 m**, com azimute de **220°05'23"** e distância de **453,29 m**; deste segue até o ponto **P127** definido pelas coordenadas **N:7582535,34 m** e **E:798335,65 m**, com azimute de **205°27'48"** e distância de **81,64 m**; deste segue até o ponto **P128** definido pelas coordenadas **N:7581973,70 m** e **E:797633,60 m**, com azimute de **231°20'25"** e distância de **899,06 m**; deste





PREFEITURA DO MUNICÍPIO DE ARARAQUARA

segue até o ponto **P129** definido pelas coordenadas **N:7581938,60 m** e **E:797201,84 m**, com azimute de **265°21'08"** e distância de **433,18 m**; deste segue até o ponto **P130** definido pelas coordenadas **N:7581791,17 m** e **E:796924,54 m**, com azimute de **242°00'08"** e distância de **314,06 m**; deste segue até o ponto **P131** definido pelas coordenadas **N:7581471,74 m** e **E:796696,37 m**, com azimute de **215°32'18"** e distância de **392,55 m**; deste segue até o ponto **P132** definido pelas coordenadas **N:7581242,21 m** e **E:796028,43 m**, com azimute de **251°02'07"** e distância de **706,28 m**; deste segue até o ponto **P133** definido pelas coordenadas **N:7581216,30 m** e **E:795919,83 m**, com azimute de **256°34'52"** e distância de **111,65 m**; deste segue até o ponto **P134** definido pelas coordenadas **N:7581172,51 m** e **E:794956,47 m**, com azimute de **267°23'51"** e distância de **964,35 m**; deste segue até o ponto **P1** definido pelas coordenadas **N:7581162,41 m** e **E:794599,42 m**, com azimute de **268°22'47"** e distância de **357,19 m**; chegando ao ponto inicial desta descrição, perfazendo uma área de **152.535.316,92 metros quadrados ou 15.253,5317 Hectares."**

Parágrafo único. Todas as coordenadas descritas neste artigo encontram-se representadas no Sistema UTM, referenciadas ao Meridiano Central W 51, fuso 22, tendo como Datum SAD 69 – BRASIL (IBGE). Todos os azimutes e distancias, área e perímetro foram calculados no plano de projeção UTM.

Art. 2º A extensão do perímetro descrito no artigo anterior é 60.172,89 m (sessenta mil, cento e setenta e dois metros e oitenta e nove centímetros).

Art. 3º A área delimitada pelo perímetro descrito no artigo anterior perfaz 152.535.316,92 m² (cento e cinquenta e dois milhões, quinhentos e trinta e cinco mil, trezentos e dezesseis metros quadrados e noventa e dois decímetros quadrados) ou 15.253,5317 ha (quinze mil, duzentos e cinquenta e três inteiros e cinco mil, trezentos e dezessete milionésimos de hectares).

Art. 4º As confrontações dos trechos delimitados pelos pontos descritos no artigo 1º são as seguintes:

DO P1 AO P8 – COM A FAIXA DE DOMÍNIO DA LINHA DE TRANSMISSÃO DE ENERGIA ELÉTRICA DA CESP;

DO P8 AO P11 – COM FRANCISCO VICENTE MALARA;

DO P11 AO P12 – COM A ESTRADA MUNICIPAL – FRANCISCO JOSÉ ZANIN - ARA – 040;



PREFEITURA DO MUNICÍPIO DE ARARAQUARA

DO P12 AO P13 – COM A RODOVIA COMANDANTE JOÃO RIBEIRO DE BARROS – ARARAQUARA - JAÚ;

DO P13 AO P14 – COM A RODOVIA COMANDANTE JOÃO RIBEIRO DE BARROS – ARARAQUARA - JAÚ;

DO P14 AO P16 – COM A RODOVIA COMANDANTE JOÃO RIBEIRO DE BARROS – ARARAQUARA - JAÚ;

DO P16 AO P17 – COM O D.E.R. – DEPARTAMENTO DE ESTRADAS DE RODAGEM;

DO P17 AO P18 – COM A RODOVIA COMANDANTE JOÃO RIBEIRO DE BARROS – ARARAQUARA - JAÚ;

DO P18 AO P25 – COM HENRIQUE LUPO S/A;

DO P25 AO P31 – COM HENRIQUE LUPO S/A E COM SONIA REGINA DE SOUZA PINHEIRO;

DO P31 AO P32 – COM A RODOVIA DR. NELSON BARBIERI – ARA - 060 – ARARAQUARA – GAVIÃO PEIXOTO;

DO P32 AO P34 – ARNALDO BUAINAIN E OUTROS;

DO P34 AO P35 – COM ÁREAS DA PREFEITURA DO MUNICÍPIO DE ARARAQUARA DO LOTEAMENTO PORTAL DAS LARANJEIRAS;

DO P35 AO P36 – COM A RODOVIA WASHINGTON LUIZ – SP – 310 – ARARAQUARA - MATÃO;

DO P38 AO P39 – COM ANTONIO CARLOS MINOTTI, COM MÁRIO JOSÉ DESTRO E COM LAURINDO JOSÉ CERNE;

DO P39 AO P40 – COM SONIA REGINA DE SOUZA PINHEIRO;

DO P40 AO P42 – COM JARCQUES RAIMUNDO BENDAHAN BENCHETRIT;

DO P42 AO P44 – COM JARCQUES RAIMUNDO BENDAHAN BENCHETRIT;

DO P44 AO P45 – COM KANJI NOGUCHI;

DO P45 AO P49 – COM A ESTRADA MUNICIPAL ARA - 157;

DO P49 AO P52 – COM A ESTRADA MUNICIPAL ARA - 070;

8



PREFEITURA DO MUNICÍPIO DE ARARAQUARA

DO P52 AO P56 – COM ARNALDO CARNEVALLE;

DO P56 AO P59 – COM LUIS CARLOS CHIELLI;

DO P59 AO P61 – COM A ESTRADA MUNICIPAL ARA - 238;

DO P61 AO P64 – COM A RODOVIA GRACIANO DA RESSUREIÇÃO AFFONSO – ARARAQUARA - BUENO DE ANDRADA;

DO P64 AO P65 – COM ESPÓLIO DE GIUSEPE MASCOLO;

DO P65 AO P70 – COM PEDRO DE PAULI OU SUCESSORES;

DO P70 AO P74 – COM A ESTRADA MUNICIPAL ARA – 153;

DO P74 AO P75 – COM JOÃO BAPTISTA RABALHO;

DO P75 AO P98 – COM A RFFSA - REDE FERROVIARIA FEDERAL S/A;

DO P98 AO P102 – COM A ESTRADA MUNICIPAL ARA – 340 – ARARAQUARA - CESÁRIO BASTOS;

DO P102 AO P103 – COM A RUA SALVADOR DE CÁPUA, DO LOTEAMENTO IIIº DISTRITO INDUSTRIAL E COM A RODOVIA MANOEL DE ABREU – ARARAQUARA – AMÉRICO BRASILIENSE;

DO P103 AO P124 – COM A RODOVIA DE ACESSO DA RODOVIA SP-255 A RODOVIA MANOEL DE ABREU – ARARAQUARA - AMERICO BRASILIENSE – ARA - 134;

DO P124 AO P127 – COM A ESTRADA MUNICIPAL ARA – 365;

DO P127 AO P128 – COM GRACIANO DA RESSUREIÇÃO AFFONSO NETO;

DO P128 AO P132 – COM A MARGEM DO Córrego da Água Azul;

DO P132 AO P1 – COM A FAIXA DE DOMÍNIO DA LINHA DE TRANSMISSÃO DE ENERGIA ELÉTRICA DA CESP.

Art. 5º A planta do perímetro urbano, com a demarcação dos pontos definidos no art. 1º desta Lei, assim como os confrontantes dos trechos determinados por estes pontos acompanha esta Lei e é parte integrante da mesma.

Art. 6º Esta Lei entra em vigor na data de sua publicação.



PREFEITURA DO MUNICÍPIO DE ARARAQUARA

Art. 7º Revogam-se as disposições em contrário, especialmente a Lei nº 3.265, de 06 de janeiro de 1986.

PREFEITURA DO MUNICÍPIO DE ARARAQUARA, aos 24 (vinte e quatro) dias do mês de março do ano de 2010 (dois mil e dez).




MARCELO FORTES BARBIERI
Prefeito Municipal



ALESSANDRA DE LIMA
Secretária de Desenvolvimento Urbano

Publicada na Secretaria Municipal de Governo, na data supra.



ORLANDO MENGATTI FILHO
Secretário de Governo

Arquivada em livro próprio nº 01/2010. Guichê nº 018.605/2010 – (“PC”).

Sistema de Coordenadas
 Cartesiano UTM - Zona 18 S
 Datum: SAD 69 - Spher. WGS 84
 Proj.: UTM
 Unidade: Metro
 Datum: 6 de Janeiro de 1969
 Escala: 1:50.000
 Contorno: 1:50.000

Ordem	Coordenada X (m)	Coordenada Y (m)
1	182500.00	630000.00
2	182500.00	630000.00
3	182500.00	630000.00
4	182500.00	630000.00
5	182500.00	630000.00
6	182500.00	630000.00
7	182500.00	630000.00
8	182500.00	630000.00
9	182500.00	630000.00
10	182500.00	630000.00
11	182500.00	630000.00
12	182500.00	630000.00
13	182500.00	630000.00
14	182500.00	630000.00
15	182500.00	630000.00
16	182500.00	630000.00
17	182500.00	630000.00
18	182500.00	630000.00
19	182500.00	630000.00
20	182500.00	630000.00
21	182500.00	630000.00
22	182500.00	630000.00
23	182500.00	630000.00
24	182500.00	630000.00
25	182500.00	630000.00
26	182500.00	630000.00
27	182500.00	630000.00
28	182500.00	630000.00
29	182500.00	630000.00
30	182500.00	630000.00
31	182500.00	630000.00
32	182500.00	630000.00
33	182500.00	630000.00
34	182500.00	630000.00
35	182500.00	630000.00
36	182500.00	630000.00
37	182500.00	630000.00
38	182500.00	630000.00
39	182500.00	630000.00
40	182500.00	630000.00
41	182500.00	630000.00
42	182500.00	630000.00
43	182500.00	630000.00
44	182500.00	630000.00
45	182500.00	630000.00
46	182500.00	630000.00
47	182500.00	630000.00
48	182500.00	630000.00
49	182500.00	630000.00
50	182500.00	630000.00
51	182500.00	630000.00
52	182500.00	630000.00
53	182500.00	630000.00
54	182500.00	630000.00
55	182500.00	630000.00
56	182500.00	630000.00
57	182500.00	630000.00
58	182500.00	630000.00
59	182500.00	630000.00
60	182500.00	630000.00
61	182500.00	630000.00
62	182500.00	630000.00
63	182500.00	630000.00
64	182500.00	630000.00
65	182500.00	630000.00
66	182500.00	630000.00
67	182500.00	630000.00
68	182500.00	630000.00
69	182500.00	630000.00
70	182500.00	630000.00
71	182500.00	630000.00
72	182500.00	630000.00
73	182500.00	630000.00
74	182500.00	630000.00
75	182500.00	630000.00
76	182500.00	630000.00
77	182500.00	630000.00
78	182500.00	630000.00
79	182500.00	630000.00
80	182500.00	630000.00
81	182500.00	630000.00
82	182500.00	630000.00
83	182500.00	630000.00
84	182500.00	630000.00
85	182500.00	630000.00
86	182500.00	630000.00
87	182500.00	630000.00
88	182500.00	630000.00
89	182500.00	630000.00
90	182500.00	630000.00
91	182500.00	630000.00
92	182500.00	630000.00
93	182500.00	630000.00
94	182500.00	630000.00
95	182500.00	630000.00
96	182500.00	630000.00
97	182500.00	630000.00
98	182500.00	630000.00
99	182500.00	630000.00
100	182500.00	630000.00

Área m ²	Área HA	Área AC	Perímetro m
182.500,00	41,3913	8.028,1123	801,72,85m

USINA ZANNI AÇÚCAR E ALCOOL LTDA

MAPA DO PERÍMETRO URBANO DO MUNICÍPIO DE ARARAQUARA - SP		FOLHA ÚNICA
REFERÊNCIA	LIMITE DO PERÍMETRO URBANO	
INTERESSADO	PREFEITURA DO MUNICÍPIO DE ARARAQUARA	
LOCAL	ARARAQUARA - SÃO PAULO	
MUNICÍPIO	DISTRITO E COMARCA DE ARARAQUARA - SÃO PAULO	
ESCALA	1 : 25.000	
JANEIRO DE 2.010		
QUADRO DE ÁREAS	182.500,00 m ² 41,3913 HA 8.028,1123 AC	
PERÍMETRO	801,72,85m	

DIVISÃO DE ENGENHARIA E TPA
 Rua: ...
 ...