



MUNICÍPIO DE ARARAQUARA
- Gabinete do Prefeito -



OFÍCIO Nº 285/2023

Em 26 de janeiro de 2023.

Câmara Municipal de Araraquara

Protocolo: 900/2023 de 31/01/2023 08:44

Documento: Resposta nº 1 à Indicação nº 11/2023

Interessado: PREFEITURA DO MUNICÍPIO DE ARARAQUARA
- CHEFIA GABINETE

Destinatário: Ger. Expediente Leg.

Ao
Excelentíssimo Senhor
PAULO LANDIM
MD. Presidente da Câmara Municipal
Rua São Bento, 887
ARARAQUARA/SP

Senhor Presidente:

Com os nossos respeitosos cumprimentos, em resposta à **Indicação nº 11/2023**, da autoria do Vereador **JOÃO CLEMENTE**, sobre o assunto, informamos, conforme manifestação prestada pela Secretaria Municipal de Meio Ambiente e Sustentabilidade:

O município de Araraquara possui 373 há de Áreas Verdes com 419 áreas cadastradas (Mapa em Anexo). Segundo a Lei Federal nº12.651 de 25 de Maio de 2012, Art 3º parágrafo XX "área verde urbana: espaços, públicos ou privados, com predomínio de vegetação, preferencialmente nativa, natural ou recuperada, previstos no Plano Diretor, nas Leis de Zoneamento Urbano e Uso do Solo do Município, indisponíveis para construção de moradias, destinados aos propósitos de recreação, lazer, melhoria da qualidade ambiental urbana, proteção dos recursos hídricos, manutenção ou melhoria paisagísticas, proteção de bens e manifestações culturais;

Diante do exposto acima acredito que o diagnóstico das Áreas Verdes do município pode indicar as que possuem maior potencial para a implantação de Praças Públicas Sustentáveis com rica arborização, visando o amortecimento das águas das chuvas. Calçadas ecológicas e gramado, para absorção de água das chuvas.

Segundo a mesma Lei em seu Art. 25." O poder público municipal contará, par o estabelecimento de áreas verdes urbanas, com os seguintes instrumentos:

III – o estabelecimento de exigência de áreas verdes nos loteamentos, empreendimentos comerciais e na implantação de infraestrutura; e
IV – aplicação em áreas verdes de recursos oriundos da compensação ambiental.

Observamos que os dois instrumentos citados acima já são realizados pelo município e visam nortear o gerenciamento dos Recursos Hídricos.

Outras funções podem ser dadas as áreas verdes, tais como, implantação de Jardins, Parques Urbanos, Parques Lineares e Corredores Verdes,



MUNICÍPIO DE ARARAQUARA
- Gabinete do Prefeito -

todos importantíssimo para o amortecimento de chuvas em especial as torrenciais que podem causar inundações e alagamentos.

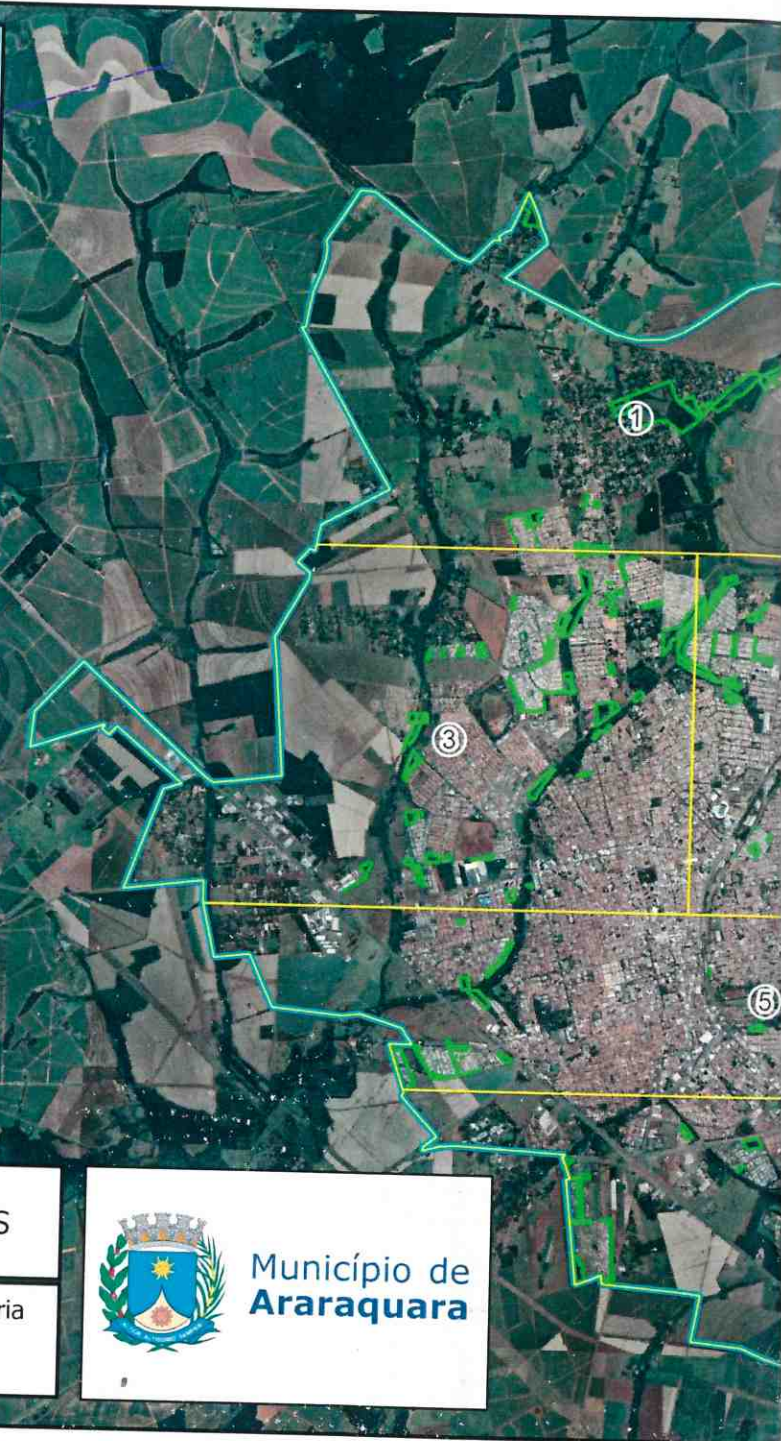
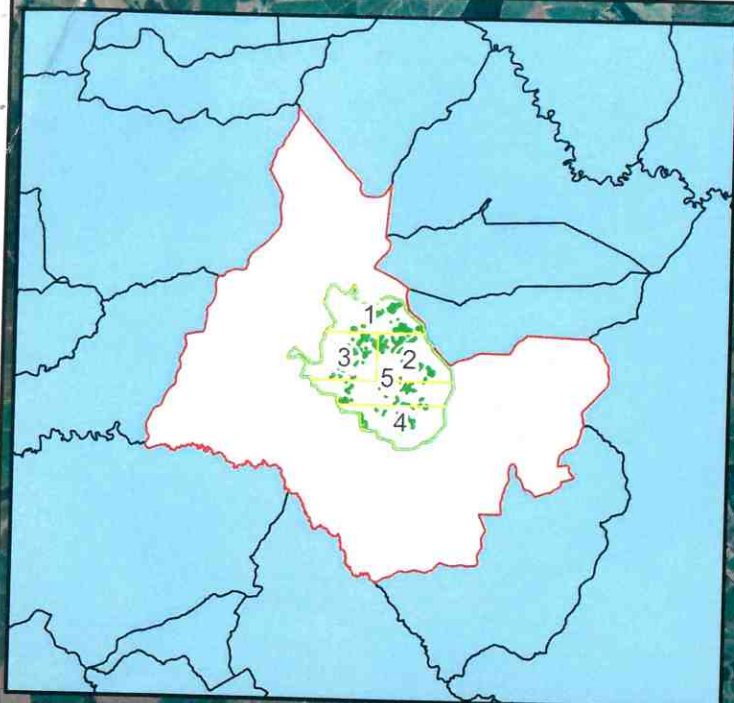
Para isso o diagnóstico das áreas verdes pode contribuir na implantação desses instrumentos imprescindíveis para absorção das águas das chuvas ajudando na prevenção de inundações e alagamentos.

Na oportunidade, renovamos os protestos de nossa estima e consideração.

Atenciosamente,


CRISTIANO THIAGO DOS SANTOS
Chefe de Gabinete

MAPA DE LOCALIZAÇÃO DE ÁREAS VERDES DO MUNICÍPIO DE ARARAQUARA



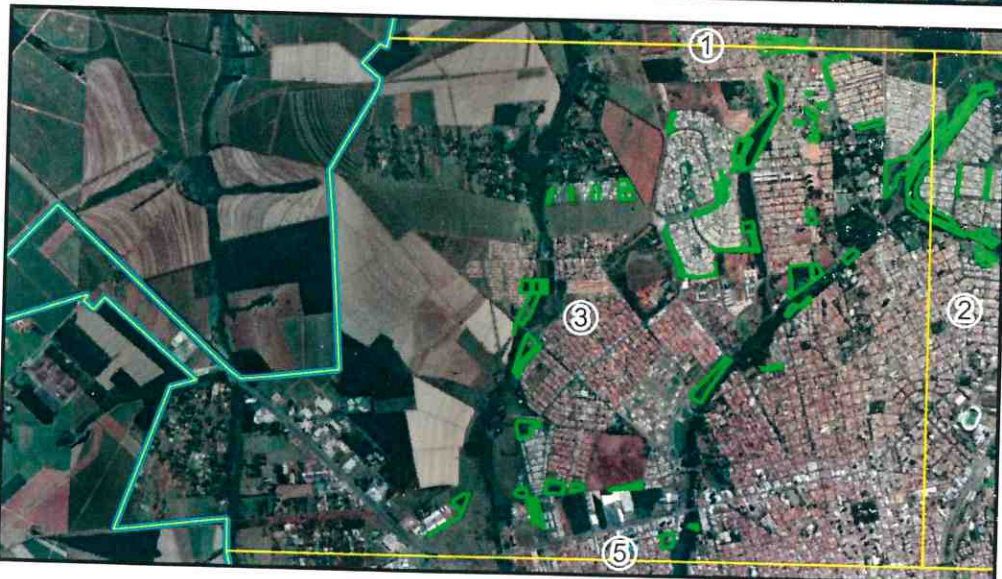
0 2,5 5 7,5 km

Datum SIRGAS 2000 - Coordenadas UTM Zona 22S

Secretaria de Meio Ambiente e Sustentabilidade / Coordenadoria
Executiva de Gestão Ambiental / Gerência de Planejamento,
Educação Ambiental e Sustentabilidade



Município de
Araraquara



QUARA / SP



- Áreas Verdes (373,7 ha)
- Perimetro Urbano
- Divisão do Município em quadrantes de área equivalente
- Araraquara
- Outros Municípios

