



CÂMARA MUNICIPAL DE ARARAQUARA


INDICAÇÃO NÚMERO 3235 /17.

AUTOR: Vereador CABO MAGAL VERRI

DESPACHO:

DEFERIDA.

Araraquara, 16 AGO 2017


Presidente



PREFEITURA DO MUNICÍPIO DE ARARAQUARA
Seção de Protocolo

17/08/2017 09:27:41 Guichê: 055.543/2017 Processo: 000.003/2017
Nome: C.M.A. - IND. Nº 3235/2017
Distribuição: Chefe de Gabinete
Assunto: PROLONGAMENTO DE ÁREA AZUL

Indico ao Senhor Prefeito Municipal, a necessidade de entrar em entendimentos com a Secretaria Municipal de Desenvolvimento Urbano (Coordenadoria Executiva de Mobilidade Urbana), e Hora Park Zona Azul Eletrônica no sentido de verificar a viabilidade de expansão da área de zona azul, na Avenida: Cristóvão Colombo entre as ruas Gonçalves Dias e Nove de julho, bairro Centro, desta cidade.

Araraquara, 15 de agosto de 2017.

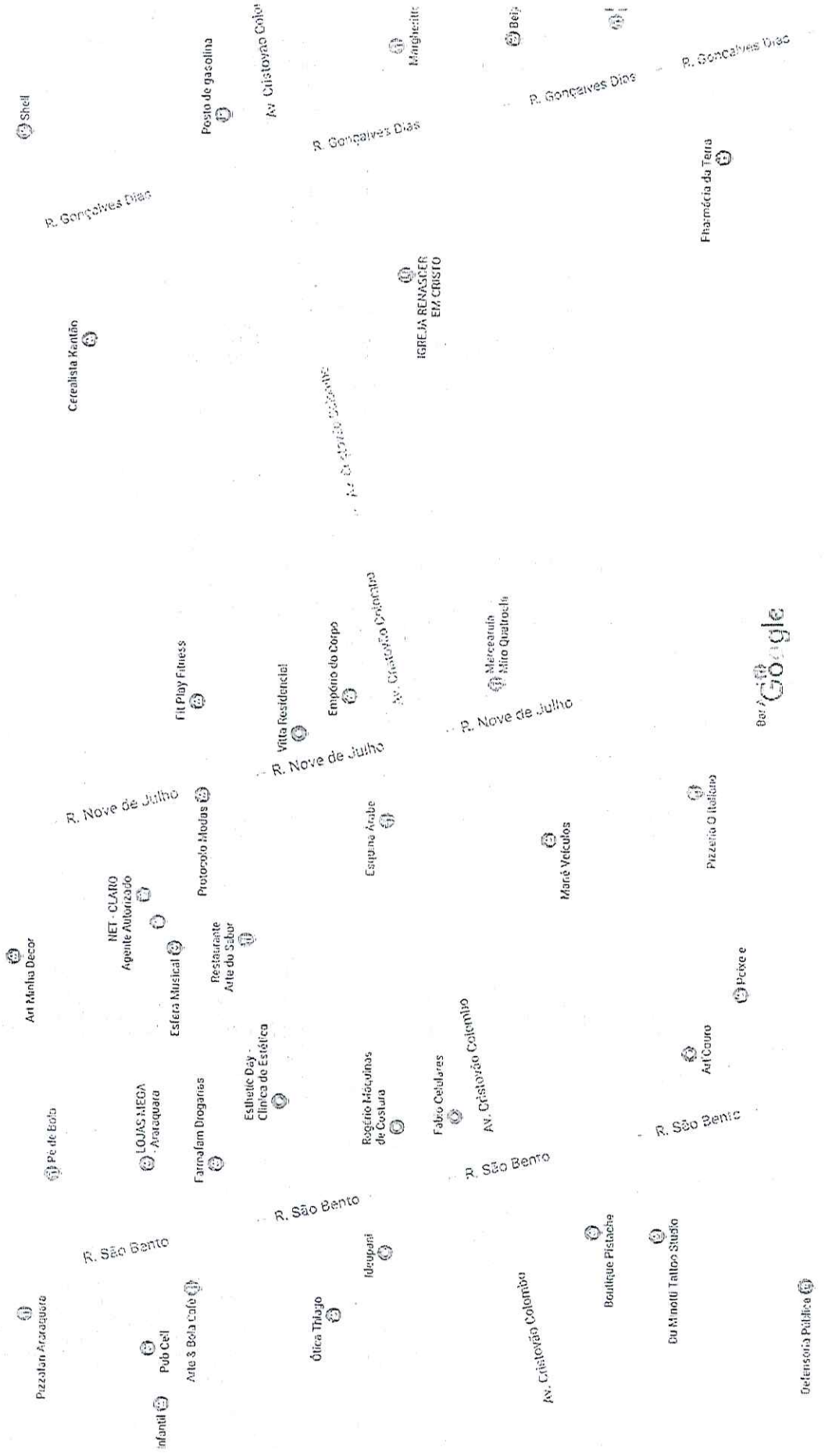



CABO MAGAL VERRI
Vereador PMDB

Telefone (016) 3301-0616 (016) - FAX 3301-0630
Rua São Bento, 887 SALA 15 ARARAQUARA – SP CEP: 14801-300
www.camara-arq.sp.gov.br magalverri@camara-arq.sp.gov.br


16:07 15/08/2017 085051 PROTOCOLO-CAMARA MUNICIPAL ARARAQUARA

Google Maps Av. Cristovão Colombo





Google Maps 447 Av. Cristovão Colombo




Araraquara, São Paulo

Street View - fev 2017

Captura da imagem: fev 2017 © 2017 Google Brasil


Google Maps 485 Av. Cristovão Colombo



Araraquara, São Paulo
Street View - fev 2017

Captura da imagem: fev 2017 © 2017 Google Brasil

Google Maps 555 Av. Cristovão Colombo




Araraquara, São Paulo

Street View - fev 2017

Captura da imagem: fev 2017 © 2017 Google Brasil

Google Maps 525 Av. Cristóvão Colombo



Araraquara, São Paulo
Street View - fev 2017

Captura da imagem: fev 2017 © 2017 Google Brasil