



MUNICÍPIO DE ARARAQUARA
- Gabinete do Prefeito -



OFÍCIO Nº 0949/2021

Em 20 de maio de 2021.

Câmara Municipal de Araraquara

Protocolo: 4096/2021 **de 26/05/2021 15:46**

Documento: Resposta nº 1 à Indicação nº 486/2021

Interessado: PREFEITURA DO MUNICÍPIO DE ARARAQUARA
- CHEFIA GABINETE

Destinatário: GER. DE EXPEDIENTE.

Ao
Excelentíssimo Senhor
ALUÍSIO BOI
MD. Presidente da Câmara Municipal
Rua São Bento, 887
ARARAQUARA/SP

Senhor Presidente:

Com os nossos respeitosos cumprimentos, em resposta à **Indicação nº 0486/2021**, de autoria do Vereador **JOÃO CLEMENTE**, encaminhamos a inclusa cópia do ofício expedido pela Coordenadoria de Mobilidade Urbana.

Na oportunidade, renovamos os protestos de nossa estima e consideração.

Atenciosamente,


ALAN SILVA
Chefe de Gabinete



PREFEITURA MUNICIPAL DE ARARAQUARA
Secretaria Municipal do Trabalho, Desenvolvimento Econômico e Turismo
Coordenadoria da Indústria, Comércio, Tecnologia e Turismo



Guichê: 013.129/2021

Interessado: Câmara Municipal de Araraquara – Indicação nº 486/21

Assunto: Indicação objetivando a revitalização das placas de sinalização pública.

**Ao Coordenador Executivo de Mobilidade Urbana
Sr. Nilson Roberto de Barros Carneiro**

A Coordenadoria da Indústria, Comércio, Tecnologia e Turismo/ Unidade de Gestão das Políticas de Turismo informa que:

O Município de Araraquara pertence ao Mapa do Turismo Brasileiro, sendo um dos integrantes da Região Turística Centro Paulista, classificado na categoria B do Ministério do Turismo.

Araraquara foi classificada como Município de Interesse Turístico – MIT pelo Governo do Estado de São Paulo em 01/11/2017; o governador Geraldo Alckmin (PSDB) sancionou o Projeto de Lei 987/2017, aprovado pela Assembleia Legislativa do Estado de São Paulo em 26/10/2017, que contemplou mais 31 municípios do Estado com o título, que receberão recursos a partir de projetos a serem apresentados e aprovados.

O Conselho Municipal de Turismo – COMTUR aprovou por unanimidade o envio do projeto Sinalização Turística ao Departamento de Apoio ao Desenvolvimento dos Municípios Turísticos – DADETUR e posterior avaliação do Conselho de Orientação e Controle do Fundo de Melhoria das Estâncias – COC.

O projeto Sinalização Turística foi dividido em Fase 1, Fase 2, Fase 3 e Fase 4, que contemplam as instalações de várias placas turísticas na área urbana e rural (Distrito de Bueno de Andrada, Assentamentos Monte Alegre e Bela Vista do Chibarro).

- Sinalização Turística 1ª Fase – Instalação de trinta e quatro placas, com um investimento de R\$ 382.366,00 (Trezentos e oitenta e dois mil, trezentos e sessenta e seis reais). Projeto finalizado.
- Sinalização Turística 2ª Fase – Instalação de setenta e quatro placas, com um investimento de R\$ 385.509,31 (Trezentos e oitenta e cinco mil, quinhentos e nove reais e trinta e um centavos). Projeto iniciado.
- Sinalização Turística 3ª Fase – Instalação de cinquenta placas, com um



PREFEITURA MUNICIPAL DE ARARAQUARA
Secretaria Municipal do Trabalho, Desenvolvimento Econômico e Turismo
Coordenadoria da Indústria, Comércio, Tecnologia e Turismo

investimento de R\$ 355.019,84 (Trezentos e cinquenta e cinco mil, dezenove reais e oitenta e quatro centavos). Projeto a ser iniciado.

- Sinalização Turística 4ª Fase – Instalação de quarenta e três placas, com um investimento de R\$ 265.592,85 (Duzentos e sessenta e cinco mil, quinhentos e noventa e dois reais e oitenta e cinco centavos). Projeto foi enviado para o DADETUR, porém os recursos foram integralmente contingenciados por conta da pandemia e não houve liberação para formalização de convênios novos, sendo necessário um novo encaminhamento desta fase para aprovação no COMTUR e envio para análise. O DADETUR avisará quando tiver posicionamento dos valores.
- Lembrando que a Unidade de Gestão das Políticas de Turismo acordou com a Coordenadoria de Mobilidade Urbana de realizar o levantamento das placas de sinalização que se encontram em mau estado de conservação e sugerir quais poderão ser reaproveitadas e em acordo mútuo, determinar novos locais de relevante interesse.

Seguem anexas as cópias das placas do projeto de Sinalização Turística para conhecimento.

Atenciosamente,

Alexandre Kopanakis
Coordenador Executivo
da Indústria e Tecnologia

Alexandre Kopanakis

Coordenador Executivo da Indústria, Comércio, Tecnologia e Turismo



Prefeitura Municipal
de **Araraquara**

**PROJETO DE SINALIZAÇÃO TURÍSTICA
ARARAQUARA - SP**

PLANTAS

NOVEMBRO DE 2017

LEGENDA

Bandeiras
Placa Baixa 2 Postes

Placa Baixa 1 Poste

Parisi

José

Estrela

Rua

Rua Domingos Barbieri

D.A.A.E.

C.T.A.

Gigantão

CEAR


Arena da Fonte

Av. Maria Antonia C. de Oliveira

Centro de Eventos
CIP-01
Cultura, Lazer e Negócios

Complexo de Eventos
CIP-02
Cultura, Lazer e Negócios

Centro de Eventos
CIP-01'
Cultura, Lazer e Negócios



PREFEITURA MUNICIPAL DE ARARAQUARA

FIRMA EXECUTORA



DATA: nov/2017
ESCALA: 1/2500
PRANCHAS: 001
FOLHA: 00

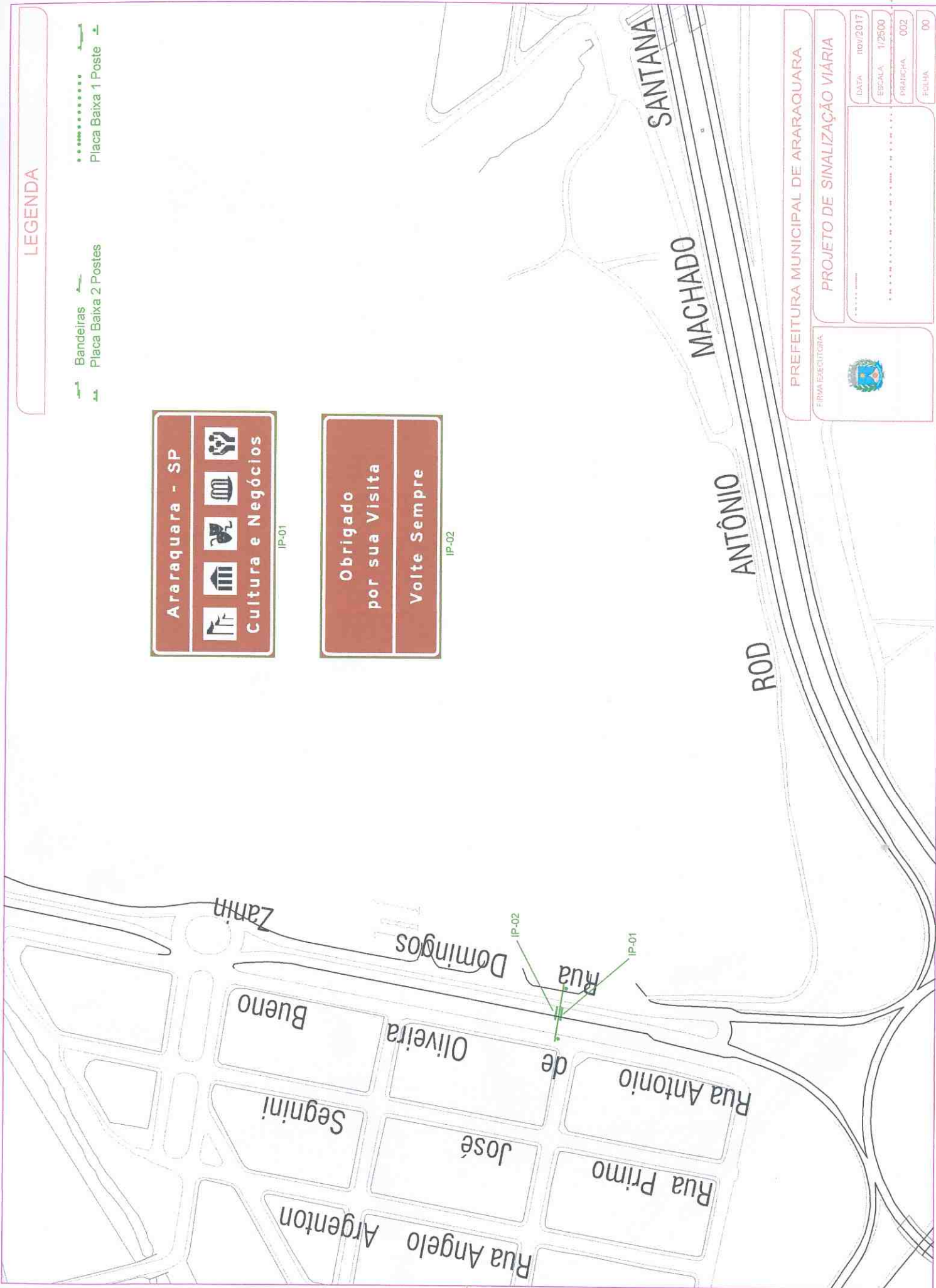
PROJETO DE SINALIZAÇÃO VIÁRIA

LEGENDA

- Bandeiras
- Placa Baixa 2 Postes
- Placa Baixa 1 Poste

Araraquara - SP
IP-01
Cultura e Negócios

Obrigado
por sua Visita
IP-02
Volte Sempre



PREFEITURA MUNICIPAL DE ARARAQUARA
PROJETO DE SINALIZAÇÃO VIÁRIA

FIRMA EXECUTORA

DATA: nov/2017
ESCALA: 1/2500
PRATICA: 002
FOLHA: 00

LEGENDA

- Bandeiras
- Placa Baixa 2 Postes
- Placa Baixa 1 Poste

Araraquara - SP
Cultura e Negócios

IP-01

Obrigado
por sua Visita
Volte Sempre

IP-02



PREFEITURA MUNICIPAL DE ARARAQUARA

FIRMA EXECUTORA



PROJETO DE SINALIZAÇÃO VIÁRIA

DATA	NOV/2017
ESCALA	1/2500
FOLHA	004
FOLHA	00

LEGENDA

-  Bandeiras
-  Placa Baixa 2 Postes
-  Placa Baixa 1 Poste

Araraquara - SP



Cultura e Negócios

IP-01

**Obrigado
por sua Visita**

Volte Sempre

IP-02

Av. Homero Nigro

Av. Estrada de Ferro Araraquara

IP-01

IP-02

PREFEITURA MUNICIPAL DE ARARAQUARA

FIRMA EXECUTORA



PROJETO DE SINALIZAÇÃO VIÁRIA

DATA	nov/2017
ESCALA	1/2500
PRATICA	005
FOLHA	00

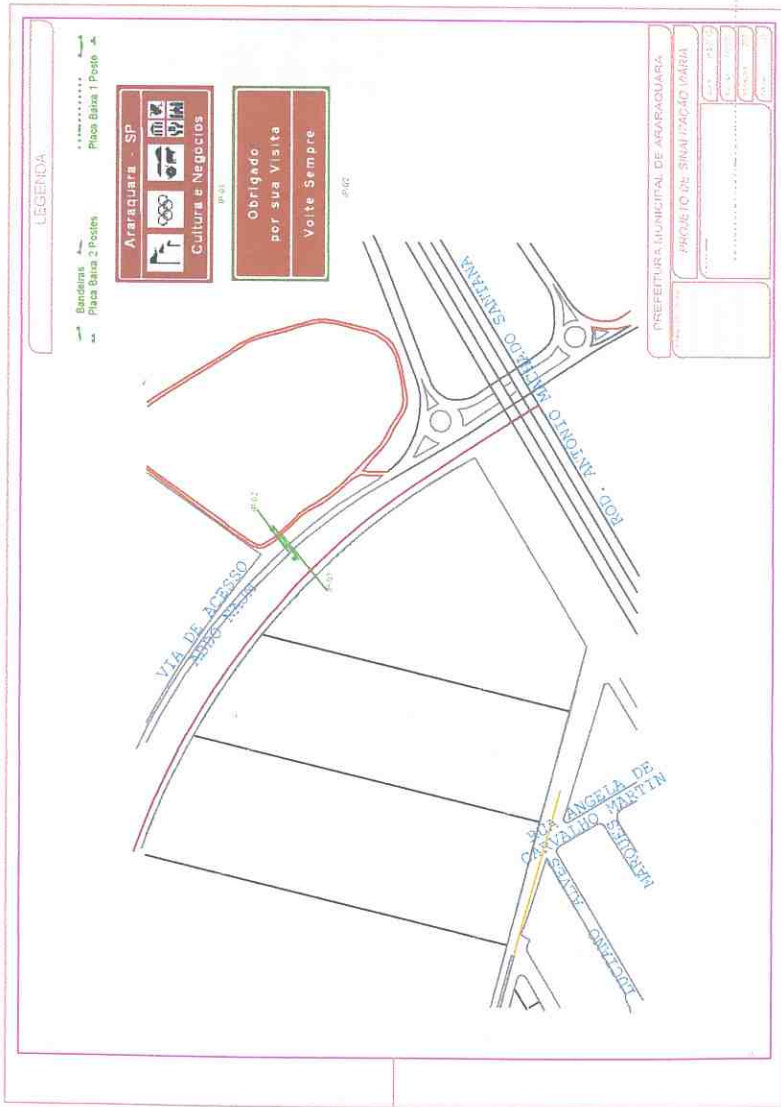


Prefeitura Municipal
de **Araraquara**

PROJETO DE SINALIZAÇÃO TURÍSTICA

ADITIVO - 1ª FASE

PLANTAS



LEGENDA

- Bandeira
- Placa Barco 1 Poste
- Placa Barco 2 Postes

Araraquara - SP

Cultura e Negócios

Obrigado por sua Visita

Volte Sempre

PREFEITURA MUNICIPAL DE ARARAQUARA

PROJETO DE SINALIZAÇÃO VIÁRIA



Prefeitura Municipal
de **Araraquara**

PROJETO DE SINALIZAÇÃO TURÍSTICA
2ª FASE
ARARAQUARA – SP

PLANTAS

agosto de 2020

LEGENDA

 Bandejas
 Placa Baixa 2 Postes


 Pórtico
 Placa Baixa 1 Poste



NOTAS:

- 1) Antes da implantação a Centralidade deverá, por intermédio de um supervisor do campo, analisar a existência de interferências, estruturas e outras novas obras de sinalização para a instalação da sinalização.
- 2) As localizações das placas são sugestões estimativas de Projeto Básico.
- 3) As participações estruturadas e não estruturadas pelo aparelhamento do interfone, deverão ser realizadas e o piso deverá ser executado antes da colocação das placas.
- 4) Durante a execução das obras de Construção, o qual quer bem público ou de terceiros, serão de exclusiva responsabilidade da Centralidade, com todos os ônus das respectivas responsabilidades.
- 5) Este Plano de Sinalização encontra-se em Projeto Básico e não executivo, cabendo a Centralidade a proposição e execução dos supracitados equipamentos e a eventual troca das placas plásticas.

PREFEITURA MUNICIPAL DE ARARAQUARA


FIRMA EXECUTORA: 

TÍTULO
PROJETO DE SINALIZAÇÃO VIÁRIA

SINALIZAÇÃO TURÍSTICA 2ª FASE

DATA	nov/2017
ESCALA	1/2500
PRELIMINAR	012
FOLHA	00

LEGENDA

-  Bandeiras
-  Placa Baixa 2 Postes
-  Pórtico
-  Placa Baixa 1 Poste

Centro

-  Bulevar do Comércio
-  Bulevar dos Oitis

SESC

-  Museus
-  Chácara Sapucaia/Saffiotti

IDM-13

No canteiro central, lado esquerdo, sentido rotatória Savegnago

Localização: <https://maps.app.goo.gl/hnTRc3VPQu6KmtgM9>



NOTAS:

- 1) Antes da implantação a Companhia deverá, por intermédio de um supervisor de campo analisar a existência de interseções entorçadas e áreas não favoráveis elaborados para a instalação da sinalização.
- 2) As instalações das Placas são supridas com o valor de R\$ 400,00 (quatrocentos reais).
- 3) Ao período de planejamento de interseções, deverão ser realizadas e o plano de execução, todos os dados causados, as ações de Condições, a qualificar quem publica ou de terceiros.
- 4) Durante a execução responsável da Companhia, que atenda com todos os meios de recursos, trabalhar em conformidade com o Plano de Trabalho e não deixar de cumprir o prazo estabelecido.
- 5) Este Plano de Trabalho caracteriza um Projeto Básico e não adquire o caráter executivo. Cabendo a Companhia a proposição e resolução dos detalhes adequadamente a correta fixação das placas planejadas.

PREFEITURA MUNICIPAL DE ARARAQUARA

FIRMA/EXECUTORA



PROJETO DE SINALIZAÇÃO VIÁRIA

TÍTULO

SINALIZAÇÃO TURÍSTICA 2ª FASE

DATA

NOV/2017

ESCALA

1/2500

FOLHA





013

FOLHA

00

LEGENDA

- Bandeiras
- Placa Baixa 2 Postes
- Pórtico
- Placa Baixa 1 Poste

 Bujear dos Oitis
 Museus
 Chác. Sapucaia/Saffioti
 SESC
 Centro de Ciências

IB-48

 Museu
 Ferroviário

 CEAR/Arena da Fonte
 Museu do Esporte
 Teatro de Arena
 Aeroporto

IDM-18a

IDM-18a: se a faixa interferir, avaliar do outro lado da rua
 Localização: <https://maps.app.goo.gl/u2tM4xcXjigg9hk6>



NOTAS:

- Antes de realizar a contagem de pontos, por intermédio de um supervisor de campo, analisar a existência de interferências que possam impedir a contagem para a finalização da sinalização.
- As placas de sinalização devem ser colocadas em locais que não sejam visíveis para os pedestres e o trânsito.
- As manufaturas executadas e não aprovadas pelo Departamento de Engenharia de Tráfego e Sinalização devem ser substituídas e o peso original reconhecido e expostas de novo.
- Diante a execução, todos os dados obtidos em campo devem ser encaminhados para o Departamento de Engenharia de Tráfego e Sinalização, para análise e aprovação dos dados e a emissão dos relatórios correspondentes.
- Este Plano de Sinalização representa um Projeto Básico, e não admite ao Anexo Executivo, cabendo a Companhia a proposta executiva dos detalhes adequadamente a serem fixados nas placas planejadas.

PREFEITURA MUNICIPAL DE ARARAQUARA

FIRMA EXECUTORA



PROJETO DE SINALIZAÇÃO VIÁRIA

TÍTULO	SINALIZAÇÃO TURÍSTICA 2ª FASE		
DATA	nov/2017	ESCALA	1/2500
PROJETA	014	FOLHA	00



LEGENDA

Bandeiras
Placa Baixa 2 Postes

Pórtico
Placa Baixa 1 Poste



I-81



NOTAS:

- 1) Antes da implantação a Companhia deverá por meio de um supervisor de campo analisar a situação de interseções autorizadas e efetuar as devidas autorizações para instalação da sinalização.
- 2) As placas deverão ser instaladas em locais estratégicos e de fácil acesso.
- 3) As placas deverão ser instaladas em locais estratégicos e de fácil acesso, devendo ser elaboradas e o piso original reconstruído a expensas da Companhia.
- 4) Durante a execução, todos os danos causados às redes de Comunicação, a qualquer bem público ou de terceiros, serão de exclusiva responsabilidade da Companhia, que arcará com todos os custos para reparos correspondentes.
- 5) Este Plano de Sinalização será executado em Projeto Básico, e não admite ao âmbito executivo, cabendo a Companhia a responsabilidade de suporte adequado a correção das placas planejadas.

PREFEITURA MUNICIPAL DE ARARAQUARA

FIRMA EXECUTORA




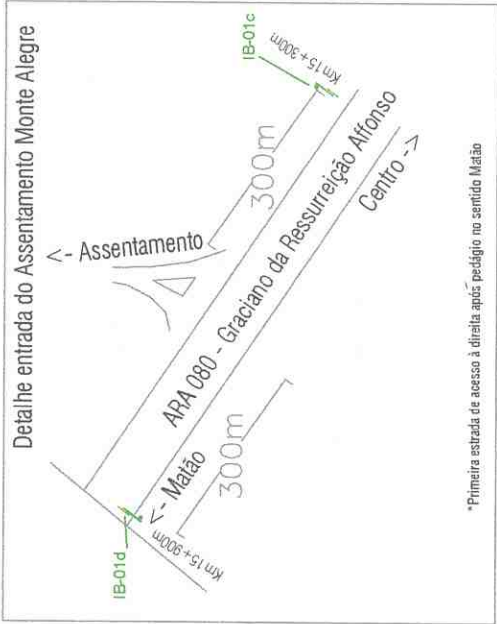
PROJETO DE SINALIZAÇÃO VIÁRIA

DATA:	nov/2017
ESCALA:	1/2500
PRATICA:	016
FOLHA:	00

TITULO
SINALIZAÇÃO TURÍSTICA 2ª FASE

LEGENDA

-  Bandeiras
-  Placa Baixa 2 Postes
-  Pórtico
-  Placa Baixa 1 Poste



NOTAS:

- 1) Antes da implantação a Contratada deverá, por intermédio de um supervisor de campo, iniciar a cartografia de campo, com o intuito de obter a localização exata das placas, para a realização da instalação.
- 2) As localizações das placas, são determinadas pelo Projeto Executivo.
- 3) As estruturas executadas e não contempladas pelo planejamento de interferências, deverão ser realizadas e o plano original incorporado a despesas da Contratada.
- 4) Durante a execução, todos os sinais classificados as redes de Comunicação, a qualquer tempo, poderão ser alterados, sem a responsabilidade da Contratada, que deverá, em todos os casos, manter os sinais correspondentes.
- 5) Este Plano de Trabalho compete um Projeto Básico, e não admite ao início executivo, cabendo à Contratada a execução consultiva dos seguintes encaminhamentos a serem feitos durante a fase de planejamento.

PREFEITURA MUNICIPAL DE ARARAQUARA

PRIMA EXECUTORA



PROJETO DE SINALIZAÇÃO VIÁRIA

TÍTULO: SINALIZAÇÃO TURÍSTICA 2ª FASE

DATA: nov/2017

ESCALA: 1/2500


PRANCHAS: 017

FOLHA: 00


LEGENDA

-  Bandeiras
-  Placa Baixa 2 Postes
-  Pórtico
-  Placa Baixa 1 Poste





Arena da Fonte



Museu do Esporte

IDM-44a

NOTAS:

- 1) Antes da implantação a Contratada deverá, por intermédio de um supervisor de campo, emitir a matrícula de identificação unificada e anexar nos locais determinados para a instalação do sinal ID-44.
- 2) As localizações das placas são sugestões estimativas do Projeto Básico.
- 3) As pinturas executadas e não aprovadas pelo agente de fiscalização deverão ser refeitas e o piso deverá ser repolido e as placas substituídas.
- 4) Durante a execução das obras, a Contratada deverá manter a sinalização adequada em qualquer tempo diurno ou noturno, sob pena de ser considerada responsável por danos materiais e morais.
- 5) Este Plano de Orientação constitui um Projeto Básico, e não abrange ao âmbito executivo, cabendo a Contratada a proposta de execução das obras e o acompanhamento a correta fixação das placas planejadas.

PREFEITURA MUNICIPAL DE ARARAQUARA	
 FIRMA EXECUTORA	PROJETO DE SINALIZAÇÃO VIÁRIA
TÍTULO	
SINALIZAÇÃO TURÍSTICA 2ª FASE	
DATA	NOV/2017
ESCALA	1/2500
FRANCHA	018
FOLHA	00

LEGENDA

- Bandeiras
- Placa Baixa 2 Postes
- Pórtico
- Placa Baixa 1 Poste

Vila Xavier →

Parque do Basalto →

Parque Pinheirinho →

IB-44

IB-44: <https://maps.app.goo.gl/5yTiGyd2EuGCSFV09>



NOTAS:

- 1) Antes da implantação a Contratada deverá, por intermédio de um supervisor de campo, avaliar a existência de interferências, enterradas e aéreas nos locais determinados para a instalação da sinalização.
- 2) As localizações das placas não deverão ser alteradas sem a aprovação prévia da Prefeitura.
- 3) As perturbações associadas e não aprovadas pelo acompanhamento de intervenções, deverão ser realizadas e o plano original reacompanhado e entregue à Contratada.
- 4) Durante a execução das obras, a Contratada deverá manter a sinalização em condições adequadas de funcionamento e o plano de manutenção deverá ser apresentado e aprovado pela Prefeitura.
- 5) Este Plano de Obediência e manuseio em Projeto Básico e não entrará no âmbito executivo, cabendo à Contratada a prevenção e execução das ruínas adequadamente e com a fixação das placas sinalizadoras.

PREFEITURA MUNICIPAL DE ARARAQUARA

FIRMA EXECUTORA



PROJETO DE SINALIZAÇÃO VIÁRIA

TÍTULO	DATA	ESCALA	PRATICAR	FOLHA
SINALIZAÇÃO TURÍSTICA 2ª FASE	NOV/2017	1/2500	020	00



LEGENDA

Bandeiras Placa Baixa 2 Postes IB-
 Pórtico Placa Baixa 1 Poste



Bulevar dos Oitis

I-37



Teatro Wallace Leal

I-37a



Museu Histórico

I-45a



Casa da Cultura

I-37b



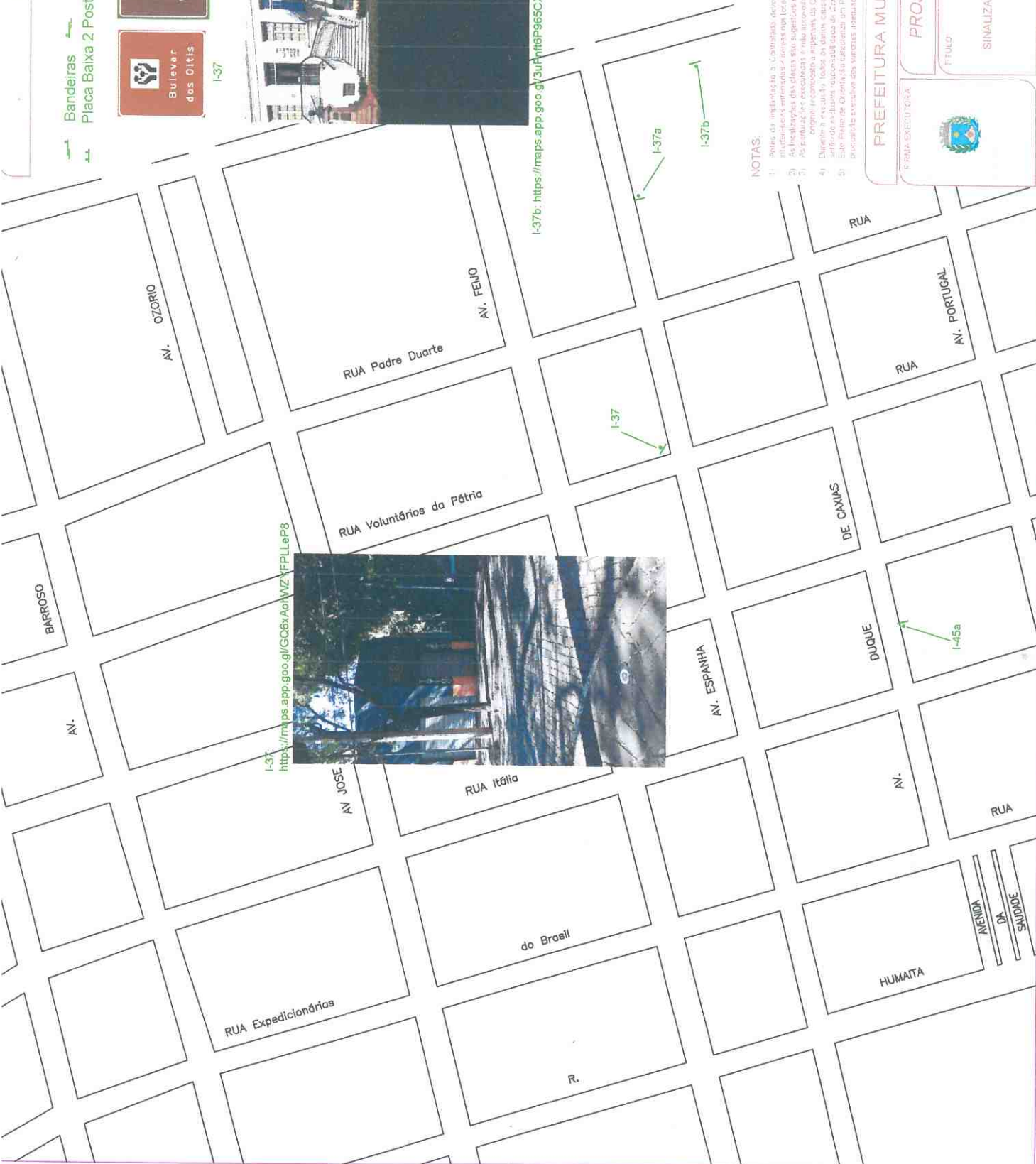
I-37: <https://maps.app.goo.gl/GC6xAoIWMZYFPLLeP8>



I-37a: <https://maps.app.goo.gl/oMCXDxW9XCNQL4bE9>



I-45a: <https://maps.app.goo.gl/9u6tRsa63Rp8ICA7>



NOTAS:

- 1) Após a implantação a Companhia deverá, por intermédio de um supervisor de campo, analisar e avaliar as situações encontradas e acionar nos locais determinados para a instalação da sinalização;
- 2) As instalações das placas são sugestões estimativas do Projeto Básico;
- 3) As posturas e o cronograma a ser executado serão aprovados pelo departamento de interdições, eventos, obras, obras e a sua própria execução e implantação da Companhia;
- 4) Dúvidas deverão ser encaminhadas para o setor de Engenharia, o qual poderá ser solicitado de forma direta ao setor de Engenharia e Obras da Companhia;
- 5) Este Projeto de Orientação é elaborado em Projeto Básico e não substitui o projeto executivo, elaborado e aprovado e a aprovação executiva dos materiais nomeadamente e controla final de obra e obras planejadas.

PREFEITURA MUNICIPAL DE ARARAQUARA

FIRMA EXECUTORA





PROJETO DE SINALIZAÇÃO VIÁRIA

TÍTULO

SINALIZAÇÃO TURÍSTICA 2ª FASE

DATA	NOV/2017
ESCALA	1:2500
DESENHISTA	021
FOLHA	00

LEGENDA

-  Bandeiras
Placa Baixa 2 Postes
-  Pórtico
Placa Baixa 1 Poste
-  Mercado Municipal
I-85a
-  Igreja Santa Cruz
I-81b
-  Bulevar do Comércio
I-84
-  Terminal Central de Integração
C-02a



I-84: <https://maps.app.goo.gl/sxFAQ9HR74uBNRa7>



I-84: <https://maps.app.goo.gl/oplNAnIm3l9wUYXK9>

NOTAS:

- 1) Antes da implantação a Companhia deverá, por intermédio de um supervisor de campo, analisar a existência de interferências enterradas e aéreas nos locais determinados para a instalação da sinalização.
- 2) As localizações das placas são sugestões orientadoras do Projeto Básico.
- 3) As perdas dos executivos não são cobertas pelo adiantamento de interdições, devendo ser retribuídas e o plano original reconstituído a expensas do Contratado.
- 4) Devido à natureza e extensão do Contrato, a Companhia de Engenharia de Tráfego não poderá, em hipótese alguma, ser responsabilizada pelo Contratado, que arca com todos os ônus decorrentes da execução e manutenção do Projeto Básico, e não somente ao âmbito executivo, cabendo a Companhia a responsabilidade dos supostos inadimplimentos e o cumprimento das cláusulas programáticas.

FIRMA EXECUTORA



PREFEITURA MUNICIPAL DE ARARAQUARA

PROJETO DE SINALIZAÇÃO VIÁRIA

TÍTULO	DATA	NOV/2017
SINALIZAÇÃO TURÍSTICA 2ª FASE	ESCALA	1/2500
	PRÁTICA	022a
	FOLHA	00

LEGENDA

-  Bandeiras
-  Placa Baixa 2 Postes
-  Pórtico
-  Placa Baixa 1 Poste

Vila Xavier 

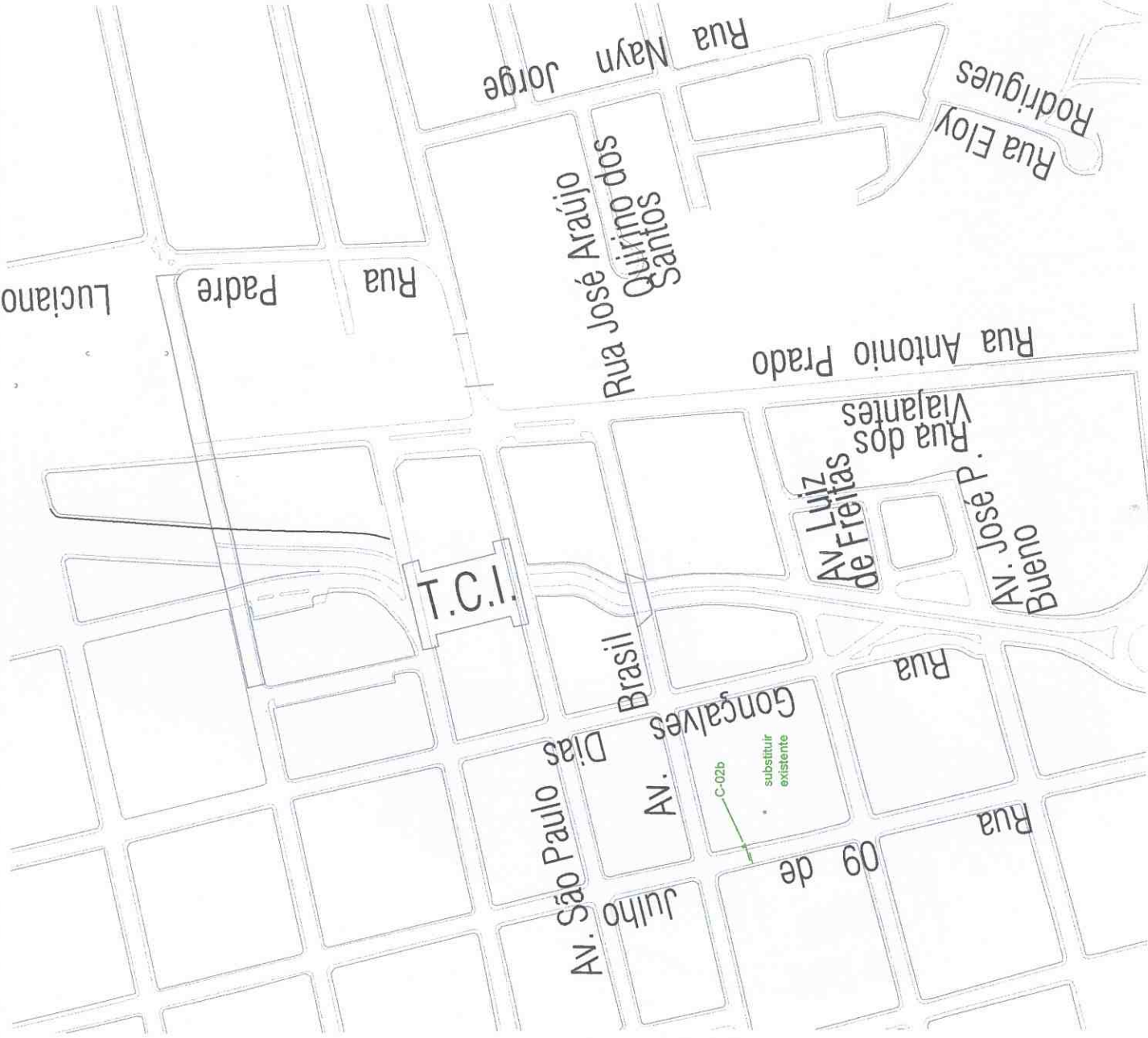
Museu Ferroviário  

C-02b

Localização correta é na Rua 9 de Julho antes da AV Brasil. Não é na Rua Gonçalves Dias, tem de mudar a coluna

Substituir placa antiga existente

Localização correta: <https://maps.google.com/?q=-21.794964,-48.174054>



NOTAS:

- 1) Antes de implantação a Companhia deverá, por atendimento de um supervisor de campo, analisar a existência de interferências anteriores a ser nas suas locais determinadas para a instalação da sinalização.
- 2) As localizações das placas são sugestões administrativas do Projeto Básico.
- 3) As placas, desmontadas e não aproveitadas pelo agente de manutenção, deverão ser inutilizadas e o tipo original recolhido a empresa de Gestão de Resíduos de Coprocessamento, a qualificar bem qualico no caderno de controle de resíduos de Coprocessamento, que ficará em todos os níveis das suas respectivas unidades.
- 4) Este Plano de Organização considera um Projeto Básico e não abrange o âmbito executivo, cabendo a Companhia a preparação e execução dos layouts adequadamente à correta fixação das placas sinalizatórias.

PREFEITURA MUNICIPAL DE ARARAQUARA

FIRMA EXECUTORA



PROJETO DE SINALIZAÇÃO VIÁRIA

TÍTULO

SINALIZAÇÃO TURÍSTICA 2ª FASE

DATA	nov/2017
ESCALA	1/2500
PRATICA	022b
FOLHA	00

LEGENDA

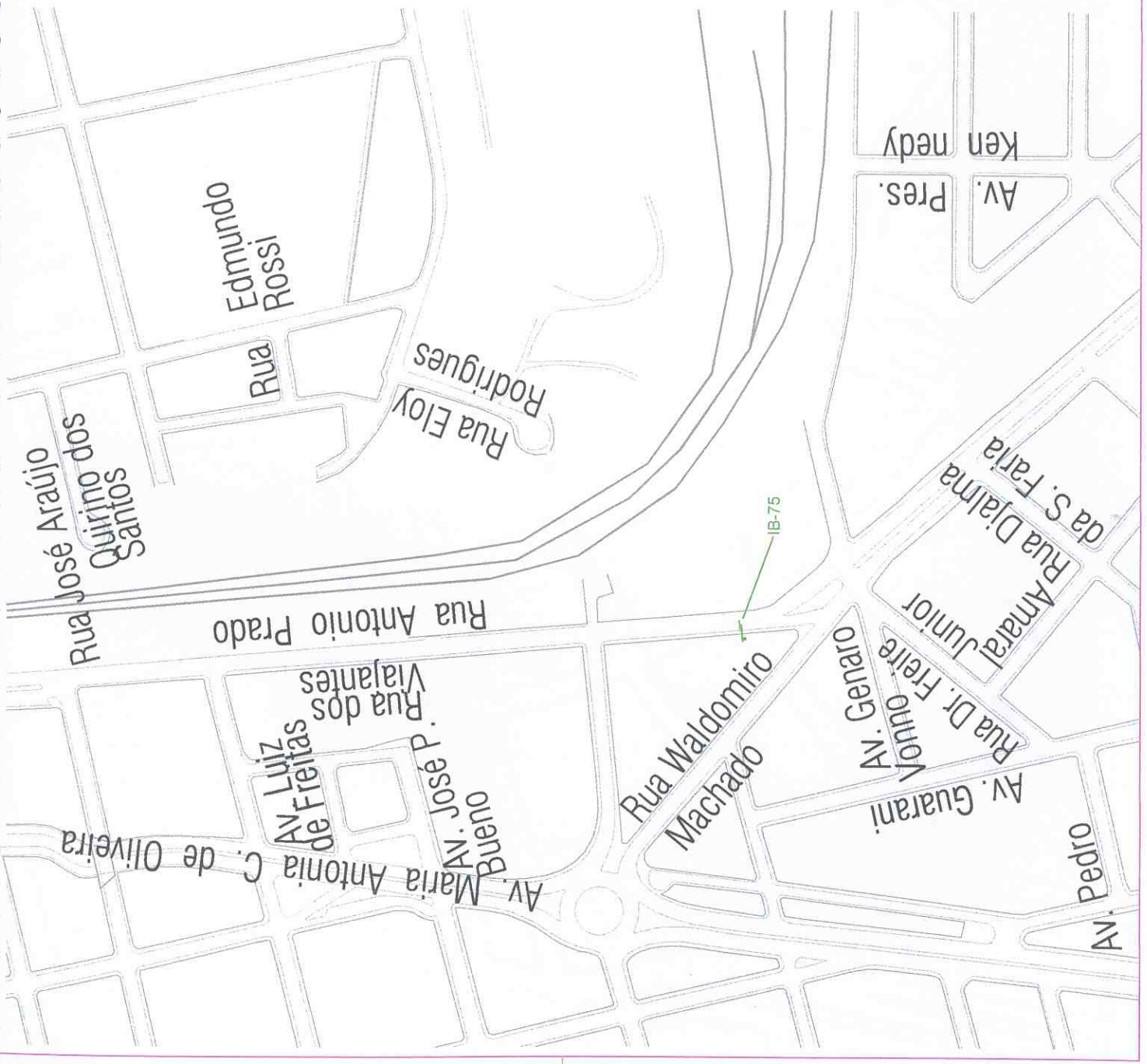
-  Bandeiras
-  Placa Baixa 2 Postes
-  Pórtico
-  Placa Baixa 1 Poste

←
Teatro de Arena

←

Aeroporto
310 Rodovia W. Luiz

IB-75



NOTAS:

- 1) Áreas de implantação a serem implantadas, devem ser determinadas por um supervisor de tempo, amplitude e avaliação de interferência ambiental e áreas não foram determinadas para a instalação de sinalização.
- 2) As localizações das placas são apenas orientativas e não devem ser utilizadas para a instalação de sinalização.
- 3) As placas devem ser colocadas de acordo com o projeto original reconhecido e aprovado pela Prefeitura Municipal de Araraquara.
- 4) Durante a execução, todos os dados, contidos no projeto de concessão, devem ser mantidos em qualquer bem público ou de terceiros.
- 5) Este Plano de Sinalização caracteriza um Projeto Básico, e não substitui o projeto executivo, cabendo a Companhia a elaboração e aprovação respectiva dos projetos, adequadamente à escala fixação das placas planejadas.

PREFEITURA MUNICIPAL DE ARARAQUARA


FIRMA EXECUTORA



PROJETO DE SINALIZAÇÃO VIÁRIA

TÍTULO	SINALIZAÇÃO TURÍSTICA 2ª FASE		
DATA	nov/2017	ESCALA	1/2500
PRANCHAS	024	FOLHA	00

LEGENDA

-  Bandeiras
-  Placa Baixa 2 Postes
-  Pórtico
-  Placa Baixa 1 Poste

Centro Prefeitura

Teatro de Arena

IB-91a

* A placa existente (bandeira) deve ser substituída



NOTAS:

- 1) Áreas de implantação de Condições devem ser informado de um supervisor de campo, analisar a existência de interferências enterradas e aeras nos locais solicitados para a instalação da sinalização.
- 2) As localizações das placas são sugestões orientativas de Projeto Básico.
- 3) As alterações eventuais e não aprovadas pelo atendimento de Interferências, deverão ser reafirmadas e o piso original retomado a expensas da Contratada.
- 4) Durante a execução, todos os danos causados às redes de Condições, e qualquer item político ou de licitação, serão de responsabilidade da Contratada, que ficará responsável por todos os danos e reparos de caráter pontual.
- 5) Este Projeto de Engenharia está sujeito ao Projeto Básico, o qual adquire a área executiva, estando a Contratada e responsável exclusiva por qualquer eventualidade e custos decorrentes da execução.

PREFEITURA MUNICIPAL DE ARARAQUARA

FIRMA EXECUTORA



PROJETO DE SINALIZAÇÃO VIÁRIA

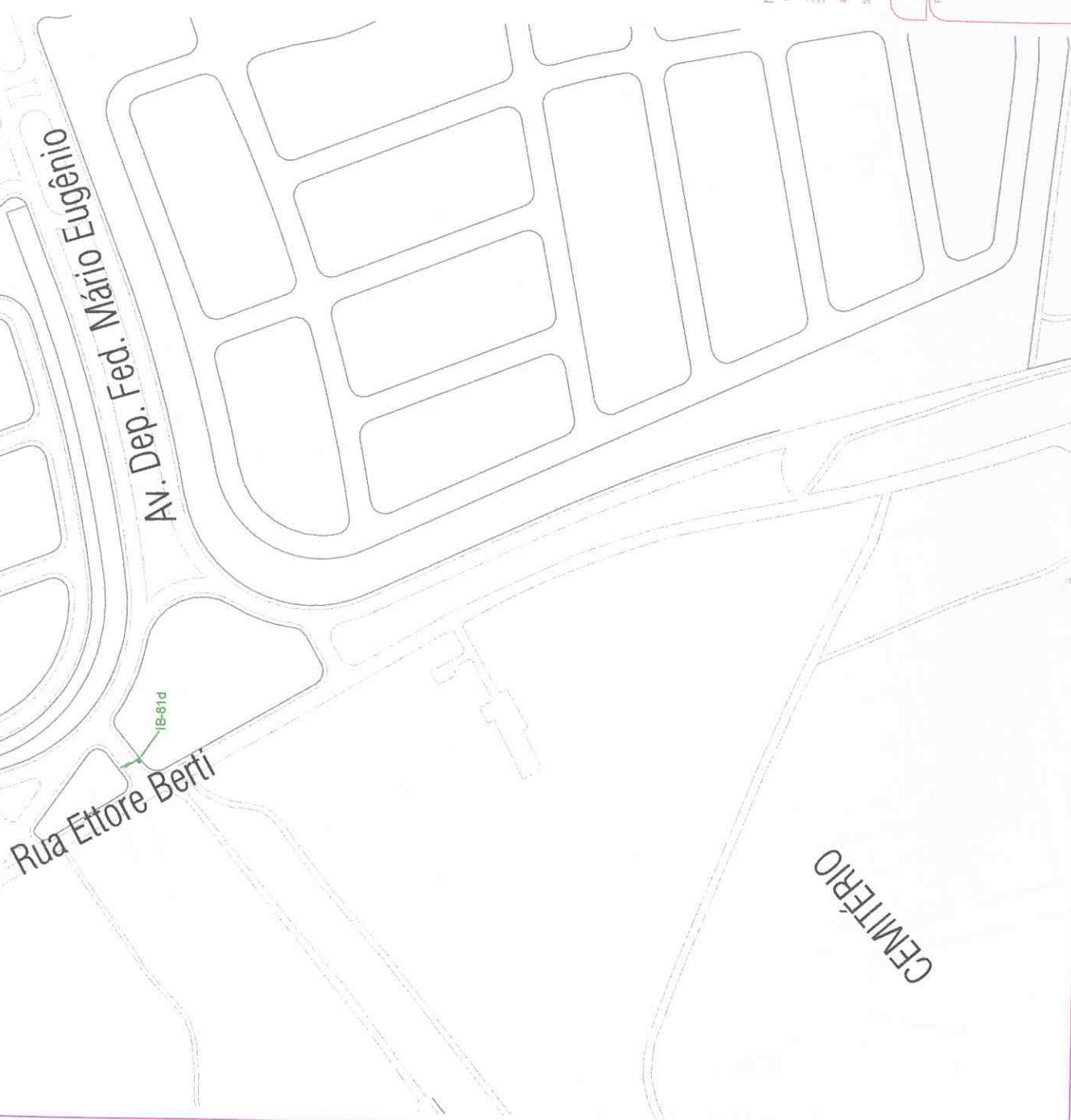
TÍTULO

SINALIZAÇÃO TURÍSTICA, 2ª FASE

DATA	nov/2017	ESCALA	1/2500	FOLHA	025
					00

LEGENDA

-  Bandéiras
-  Placa Baixa 2 Postes
-  Pórtico
-  Placa Baixa 1 Poste



 Santuário dos Britos

 Cemitério das Cruzes

Centro

 Bulevar do Comércio

IB-81d

IB-81d: <https://maps.app.goo.gl/Bmf2GfHoUsoz3P7>



NOTAS:

- 1) Antes de implantar o Cemitério deverá ser realizada de um supervisor de campo, analisar a existência de interferências conhecidas e áreas não locais, de instalações, instalações em utilização;
- 2) As instalações das placas são sob a responsabilidade do Plano Diretor Municipal;
- 3) As perturbações existentes e não aproveitadas pelo aproveitamento de interferências, deverão ser representadas e o plano original recebido e expedido, do Comitê;
- 4) Durante a execução, todos os dados deverão ser todos de, Condições, a qualquer tempo público ou de terceiros;
- 5) Será o responsável pela manutenção da Cemitério, que atuará em todos os atos dos reparos, sua responsabilidade;
- 6) O Plano de Cemitério tem como um Plano Diretor, e nele abrange o âmbito executivo, cobrindo a Cemitério a proposta relativa aos aspectos e planejamento e a carta de direção das placas planográficas.

PREFEITURA MUNICIPAL DE ARARAQUARA

FIRMA EXECUTORA



PROJETO DE SINALIZAÇÃO VIÁRIA

TÍTULO:

SINALIZAÇÃO TURÍSTICA 2ª FASE

DATA: mar/2018

ESCALA: 1/2500

PROJETA: 026

FOLHA: 00

LEGENDA

-  Bandeiras
-  Placa Baixa 2 Postes
-  Pórtico
-  Placa Baixa 1 Poste



IDIM-50



IB-80

NOTAS:

- 1) Antes da implantação a Contratada deveza por intermédio de um supervisor de campo, elaborar o esboço de interferência, orientada e áreas nos locais determinadas para a instalação de sinalização.
- 2) A localização das placas e a altura das suportes orientados de Projeto Básico.
- 3) Adoção de materiais e métodos de execução para o atendimento de interferência, desde que autorizada e o pólo de execução de obra seja de responsabilidade da Contratada.
- 4) Durante a execução, todos os locais, ruas e pontos de circulação de pedestres, veículos e quaisquer bens públicos ou de terceiros, deverão ser devidamente sinalizados e protegidos, sob a responsabilidade da Contratada, que arcará com todos os custos das reparações correspondentes.
- 5) Este Plano de Execução constitui um Projeto Básico, e não admite, no âmbito executivo, o estabelecimento de Contratação a preço unitário, sob o pretexto de adequação a custos, desde que não haja alteração de especificações.

PREFEITURA MUNICIPAL DE ARARAQUARA

FIRMA EXECUTORA



PROJETO DE SINALIZAÇÃO VIÁRIA

TÍTULO	SINALIZAÇÃO TURÍSTICA 2ª FASE		
DATA	10/11/2017	ESCALA	1/25000
PRATICA	030	FOLHA	00

LEGENDA

-  Bandeiras
-  Placa Baixa 2 Postes
-  Pórtico
-  Placa Baixa 1 Poste

Distrito de Bueno de Andrada
Araraquara - SP






Gastronomia e Lazer

CIP-03

Distrito de Bueno de Andrada
Araraquara - SP

OBRIGADO POR SUA VISITA

VOLTE SEMPRE

CIP-03'



NOTAS:

- 1) Antes de implementar o Contrato deverá ser informado de um supervisor de obras, analisar a existência de interferências enterradas e áreas não locais autorizadas para a instalação de sinalização.
- 2) As instalações que não foram aprovadas pelo Projeto Básico.
- 3) As melhorias solicitadas e não aprovadas pelo Projeto Básico deverão ser realizadas e o plano original reconhecido a expensas do Contratado.
- 4) Durante a execução todos os danos causados às redes de Concessionárias, a qualquer bem público ou às áreas, serão de exclusiva responsabilidade do Contratado, que deverá arcar com todos os custos reparos correspondentes.
- 5) Este projeto deverá ser aprovado pelo Conselho Municipal de Planejamento Urbano e Urbanístico, sob o título "Projeto de Sinalização Turística" e submetido ao Conselho Municipal de Planejamento Urbano e Urbanístico para a aprovação final.

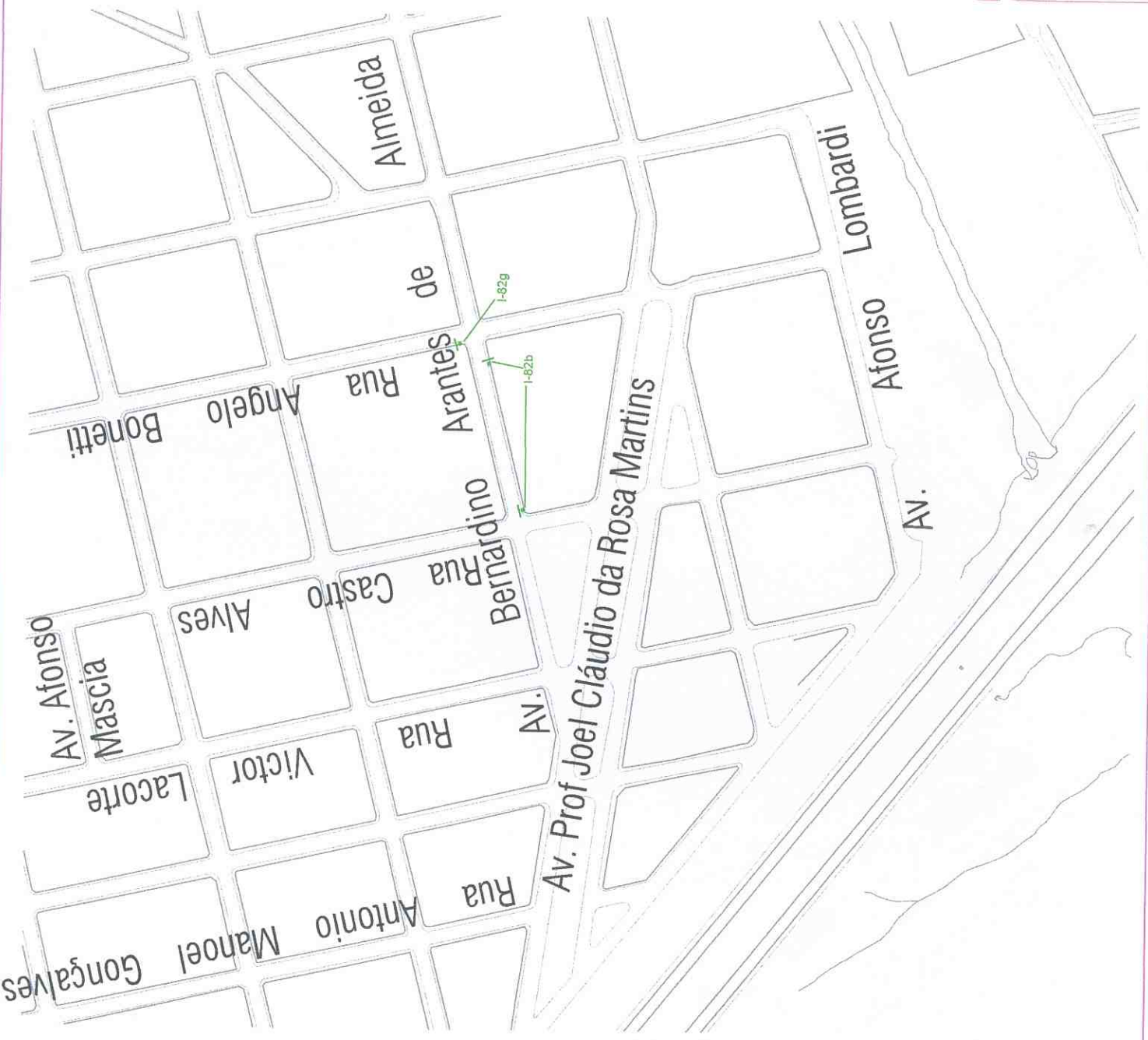
PREFEITURA MUNICIPAL DE ARARAQUARA

PROJETO DE SINALIZAÇÃO VIÁRIA

FIRMA EXECUTORA							
TÍTULO							
SINALIZAÇÃO TURÍSTICA 2ª FASE							
DATA	mar/2018	ESCALA	1/2500	PRIMEIRA	031	FOLHA	00

LEGENDA

-  Bandeiras
-  Placa Baixa 2 Postes
-  Pórtico
-  Placa Baixa 1 Poste



I-82b



I-82g

NOTAS:

- 1) Ação de implantação a ser realizada, apenas, por intermédio de um supervisor do campo, avaliar a existência de interferências enterradas e alocar nos locais determinados para a instalação da sinalização.
- 2) A instalação das placas a ser realizadas, seguindo as especificações do Projeto Básico.
- 3) As intervenções executadas e não autorizadas pelo planejamento de intervenções, deverão ser realizadas a o por original reconhecido e assinado por profissional.
- 4) Caso haja alteração, todos os dados, parâmetros e redes de Comunicação, a qualquer bem público ou de terceiros, serão avaliados e autorizados, que em caso contrário, os dados técnicos correspondentes, serão avaliados e autorizados, que em caso contrário, os dados técnicos correspondentes, serão avaliados e autorizados, que em caso contrário, os dados técnicos correspondentes, serão avaliados e autorizados.
- 5) Este Plano de Trabalho será executado em conformidade com o Projeto Básico e o Plano Executivo, assinado e homologado pelo Conselho Municipal de Planejamento e Gestão Urbana, sob a responsabilidade da Prefeitura Municipal de Araraquara.

PREFEITURA MUNICIPAL DE ARARAQUARA

PROJETO DE SINALIZAÇÃO VIÁRIA

SINALIZAÇÃO TURÍSTICA 2ª FASE

DATA: mar/2016

ESCALA: 1/2500

PLANÍCULA: 032

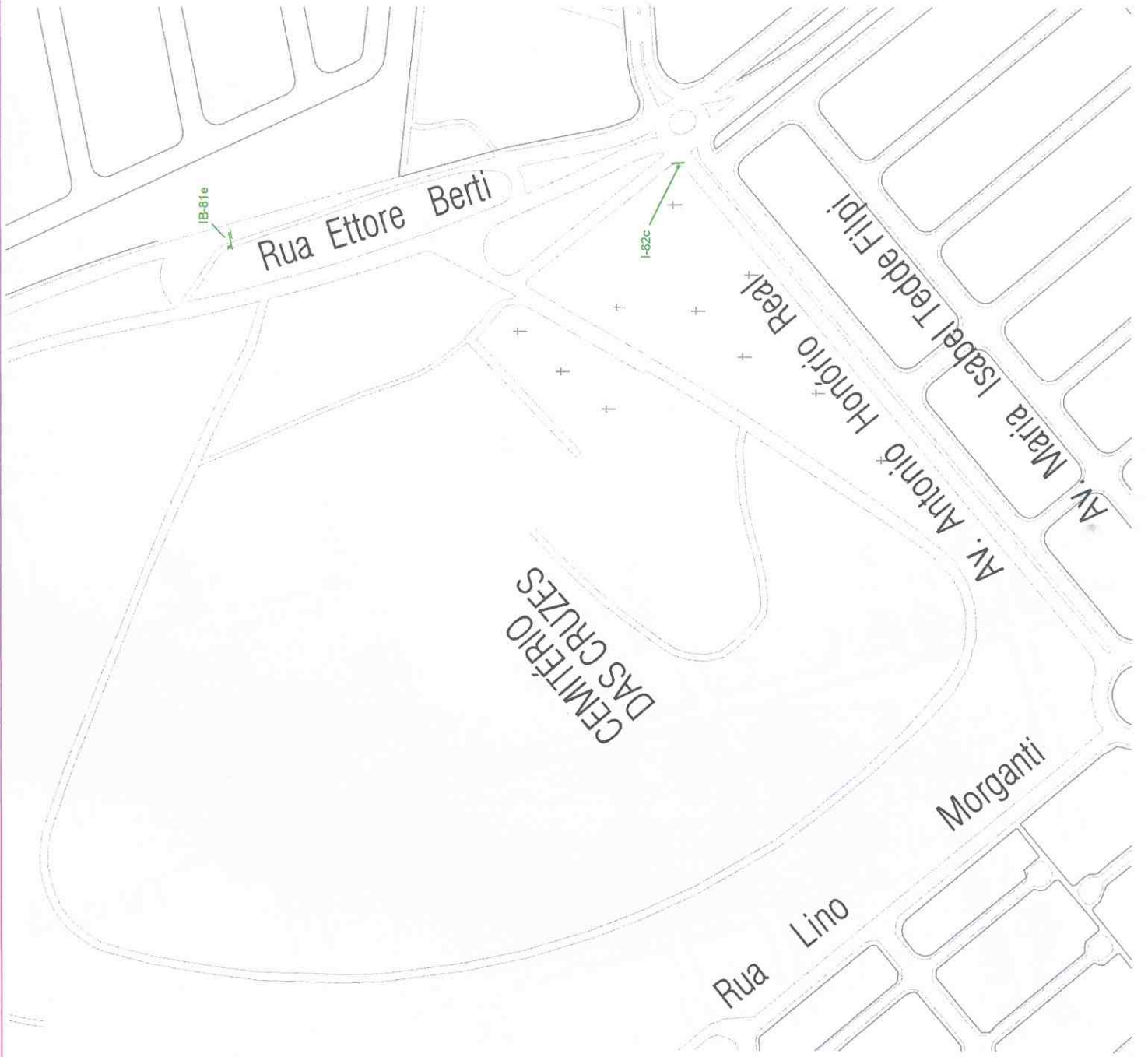
FOLHA: 00

TÍTULO: SINALIZAÇÃO TURÍSTICA 2ª FASE

FIRMA EXECUTORA: 

LEGENDA

-  Bandeiras
-  Placa Baixa 2 Postes
-  Pórtico
-  Placa Baixa 1 Poste



NOTAS:

- 1) Após de instalação e Comissão, deverá ser realizado de um supervisor de campo anotar a existência de interferências elétricas e ser as mesmas comunicadas para a realização da sinalização.
- 2) As localizações das placas são sugestões orientadoras de Projeto Básico.
- 3) As permutações e alterações não aprovadas pelo planejamento de interferências deverão ser realizadas e o plano original encaminhado a empresa de Condição.
- 4) Durante a execução, todos os pontos causados em ruído de Condição, a qualquer bem público ou de terceiros, serão de exclusiva responsabilidade do Contratado, que arcará com todas as despesas decorrentes.
- 5) Este Plano de Condição autoriza um Projeto Básico, o qual caberá ao âmbito executivo, cabendo a Contratada a implementação executiva dos pontos autorizados e a correta instalação das placas planejadas.

PREFEITURA MUNICIPAL DE ARARAQUARA

FIRMA EXECUTORA: 

PROJETO DE SINALIZAÇÃO VIÁRIA

TÍTULO: SINALIZAÇÃO TURÍSTICA 2ª FASE

DATA	mar/2016
ESCALA	1/2500
PLANTILLA	033
FOLHA	00

LEGENDA

-  Banderas
-  Placa Baixa 2 Postes
-  Placa Baixa 1 Poste
-  Pórtico



I-82e



I-82f



NOTAS:

- 1) Antes de implementar a Contratação deverá ser realizada uma supervisão de campo, analisar a existência de locais adequados para a instalação das placas e a possibilidade de instalação das sinalizações.
- 2) As localizações das placas são as opções apresentadas no Projeto Básico.
- 3) As placas deverão ser instaladas e não aprovadas pelo órgão responsável por emitir o parecer técnico e o plano original acompanhado e assinado pelo Contratado.
- 4) Durante a execução, todos os dados, estudos, as redes de Comunicação e qualquer item público ou de terceiros, serão de exclusiva responsabilidade do Contratado, que atuará com todos os meios necessários para garantir a execução do Projeto Básico e não sofrerá do âmbito executivo, cabendo ao Contratado a responsabilidade por garantir a continuidade e a correta execução das placas planejadas.

PREFEITURA MUNICIPAL DE ARARAQUARA

FIRMA EXECUTORA



PROJETO DE SINALIZAÇÃO VIÁRIA

TÍTULO

SINALIZAÇÃO TURÍSTICA 2ª FASE

DATA: mar/2016

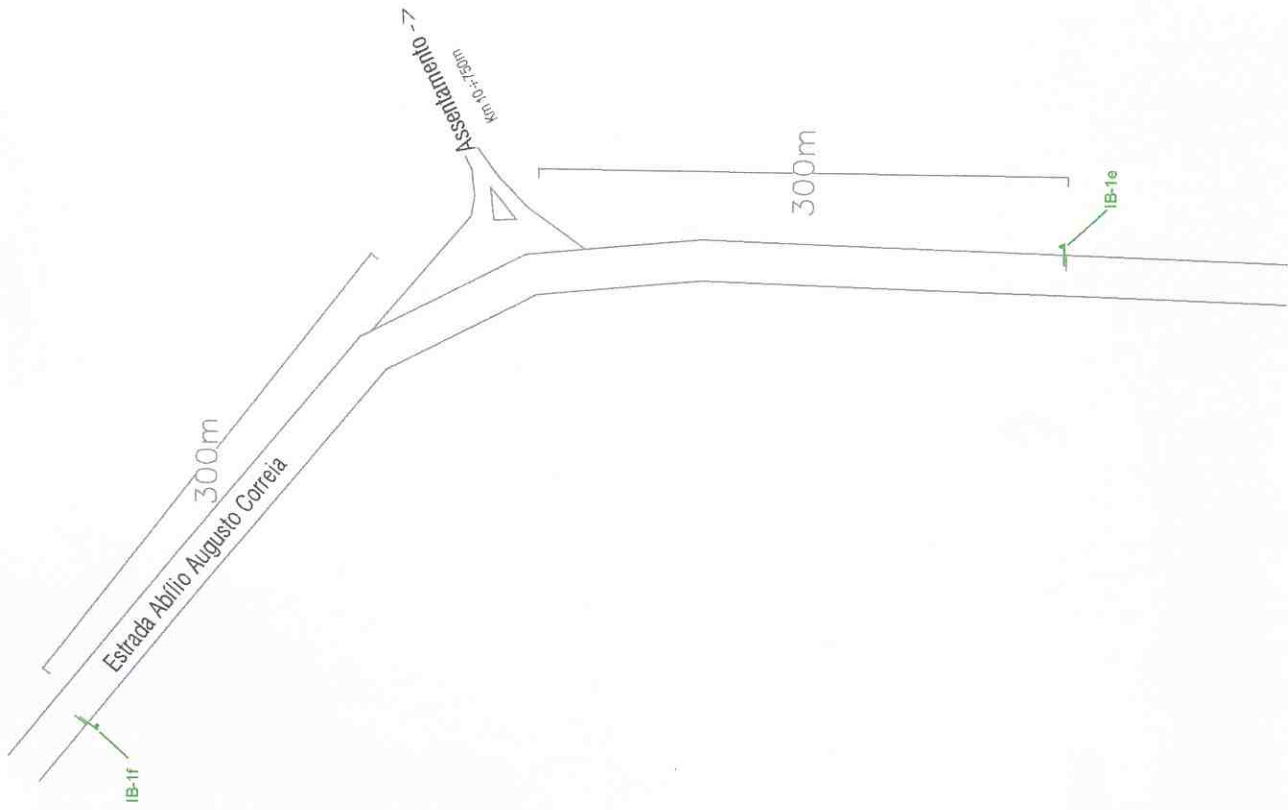
ESCALA: 1:25000

PRÁTICA: 034

FOLHA: 00

LEGENDA

-  Bandeiras
-  Placa Baixa 2 Postes
-  Pórtico
-  Placa Baixa 1 Poste



**Estr. Abílio Augusto
Corrêa**

Assent. Bela Vista
Acesso a 300 m


IB-1e

**Estr. Abílio Augusto
Corrêa**

Assent. Bela Vista
Acesso a 300 m

IB-1f

NOTAS:

- 1) Antes da implementação a Comunidade deverá, por intermédio de um supervisor de campo, analisar a existência de interferências enterradas e a serem nos locais determinados para a instalação dos sinalizadores.
- 2) As instalações das placas são supostos subterrâneos do Projeto Básico.
- 3) No Projeto, o aparecimento de interferências, deverão ser relatadas e o piso original reconstruído a critério do Contratado.
- 4) Durante a execução, todos os dados cadastrais, os dados de Características, a qualificar bem público ou de locais, serão de responsabilidade do Contratado, que atuará com todos os meios dos recursos correspondentes.
- 5) Este Plano de Orientação caracteriza um Projeto Básico e não adentra no âmbito executivo, cabendo a Contratada a proposta executiva dos supostos subterrâneos a serem fixados nas placas planejadas.

PREFEITURA MUNICIPAL DE ARARAQUARA

FIRMA EXECUTORA:



PROJETO DE SINALIZAÇÃO VIÁRIA

TÍTULO:	DATA: mar/2018	FOLHA: 00
	ESCALA: 1/2500	
	PRÁTICA: 035	

SINALIZAÇÃO TURÍSTICA 2ª FASE

LEGENDA

- Bandeiras
- Placa Baixa 2 Postes
- Pórtico
- Placa Baixa 1 Poste

Chác. Sapucaia/ Saffioti

Centro de Ciências

I-76a



NOTAS:

- 1) Antes de implantação o Contratado deve, sob orientação de um supervisor de campo, analisar a existência de interferências enterradas e eventuais não locais determinando para a instalação da sinalização.
- 2) As indicações das placas são sugestivas e submetidas ao Projeto Básico.
- 3) As preferências e prioridades são estabelecidas pelo estabelecimento de interferências, devendo ser tratadas em o plano original (reconhecimento e empresas de Contratação).
- 4) Durante a execução, todos os danos causados às redes de Concessionárias, a qualquer tempo público ou de terceiros, serão de exclusiva responsabilidade do Contratado, que ficará com todo o ônus de reparação e indenização.
- 5) Este Projeto de Chamada para Apresentação de Propostas tem caráter informativo e não vincula a Prefeitura Municipal de Araraquara em qualquer ato administrativo e não gera qualquer obrigação de contratar e não garante a contratação a qualquer empresa que apresentar proposta selecionada e não dá direito de preferência.

PREFEITURA MUNICIPAL DE ARARAQUARA

FIRMA EXECUTORA



PROJETO DE SINALIZAÇÃO VIÁRIA

TÍTULO:

SINALIZAÇÃO TURÍSTICA 2ª FASE

DATA: mar/2018

ESCALA: 1:25000

PRANCHETA: 036

FOLHA: 00

LEGENDA

- Bandeiras
- Placa Baixa 2 Postes
- Pórtico
- Placa Baixa 1 Poste

Santuário dos Britos

Santuário Schoenstatt

Bosque Jd. Botânico

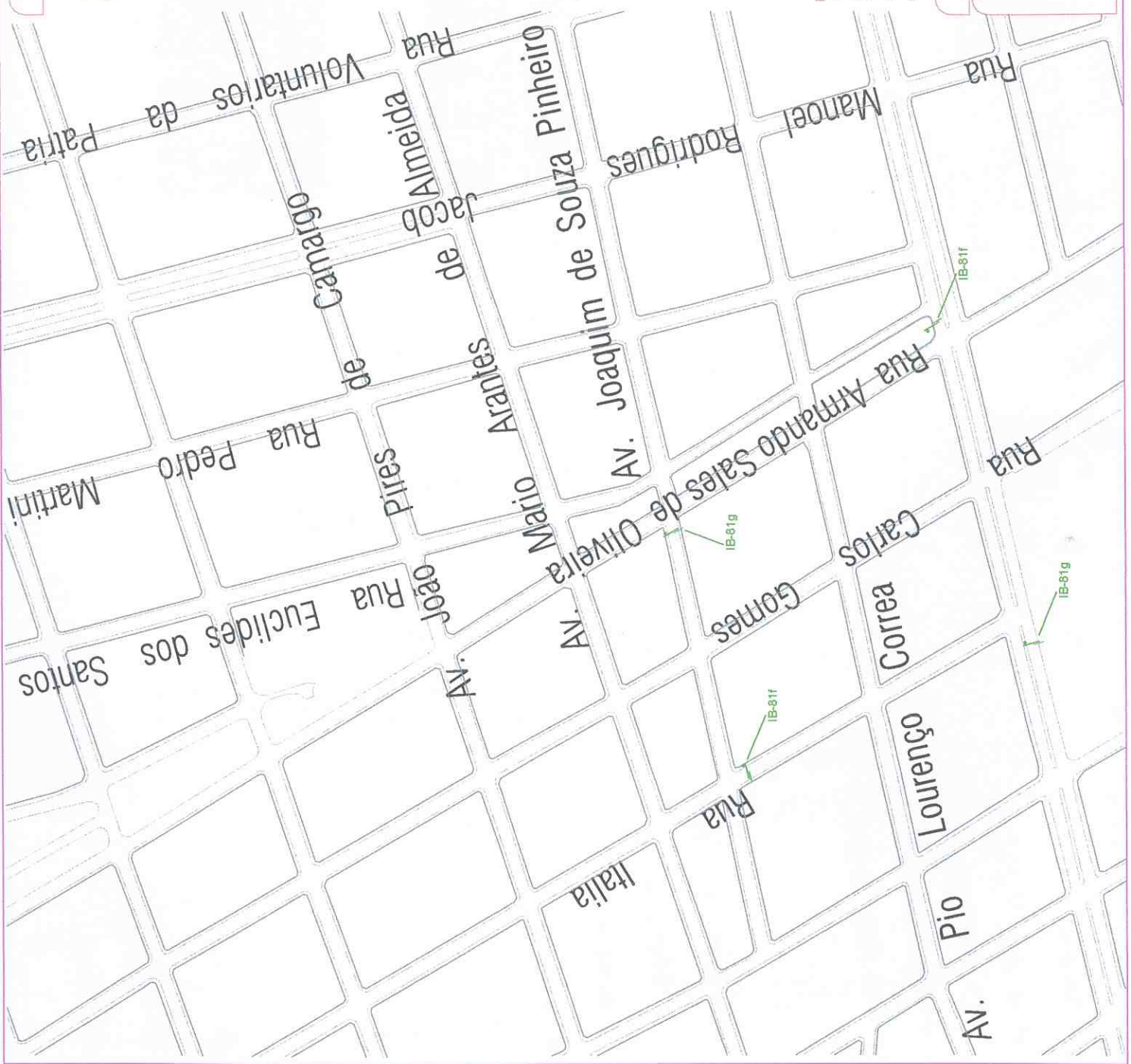
IB-81f

Santuário dos Britos

Santuário Schoenstatt

Bosque Jd. Botânico

IB-81g



NOTAS:

- 1) Após a implantação a Companhia deverá, por intermédio de um supervisor de campo, analisar a existência de interferências antenadas e a ser necessária, determinando para a instalação de sinalização.
- 2) As localizações das placas são sugestões estimativas de Projeto Básico.
- 3) As placas não serão colocadas e não serão aprovadas pelo acionista antes de serem entregues e o projeto original acompanhado a empresa do Cliente para todas as Comarcações. O projeto será entregue e o projeto aprovado e a instalação será realizada de acordo com o projeto aprovado.
- 4) Este Projeto de Orientação mantende um Projeto Básico e não adentra no âmbito executivo, cabendo a Companhia a proposição executiva dos aspectos subseqüentes a correta fixação das placas planejadas.

PREFEITURA MUNICIPAL DE ARARAQUARA

FIRMA EXECUTORA:

PROJETO DE SINALIZAÇÃO VIÁRIA

TÍTULO: SINALIZAÇÃO TURÍSTICA 2ª FASE

DATA:	mar/2018
ESCALA:	1/2500
PRONCHAS:	037
FOLHA:	00

LEGENDA

Bandeiras
Placa Baixa 2 Postes

Pórtico
Placa Baixa 1 Poste

IB-81c
<https://maps.app.goo.gl/RuaUZhuAQzfoKud9>

- Bosque do Jd. Botânico
- Estádio Municipal
- Santuário de Schoenstatt
- Santuário dos Britos
- Bueno de Andrada / Matão

IB-81a
<https://maps.app.goo.gl/k8q8uwyvQTuF5sPA>

- Bosque Jd. Botânico
- Estádio Municipal
- Sant. de Schoenstatt
- Santuário dos Britos

IDM-18b
<https://maps.app.goo.gl/OdJRCpVxcedj8UW5A>

- Bosque Jd. Botânico
- Estádio Municipal
- Sant. de Schoenstatt
- Santuário dos Britos

IB-81b
<https://maps.app.goo.gl/SpN7EE6hWmvGCCu66>

- Bosque Jd. Botânico
- Estádio Municipal
- Sant. de Schoenstatt
- Santuário dos Britos



**** Obs: retirar a placa existente de frente a captação de águas e as indicativas de Estádio Municipal.**

NOTAS:

- 1) Antes de implementação o Contratado deverá ser informado de um supervisor de tempo, analisar a existência de interferências existentes e áreas nos locais determinados para a instalação da sinalização.
- 2) As localizações das placas e do tamanho das mesmas são de caráter indicativo.
- 3) As placas deverão ser produzidas em material durável e em cores adequadas para garantir a visibilidade e o bom aspecto.
- 4) Quanto a instalação, todos os dados, incluindo as rotas de Censimentação, deverão ser reentrevistados e o plano de instalação deverá ser aprovado pelo Contratado, que ficará responsável por todos os reparos necessários.
- 5) Este Plano de Orientação e instalação de Sinalização, não abrange, no âmbito executivo, a elaboração e a instalação de placas de sinalização, sendo esta responsabilidade do Contratado.

PREFEITURA MUNICIPAL DE ARARAQUARA

FIRMA EXECUTORA:

TÍTULO: **PROJETO DE SINALIZAÇÃO VIÁRIA**

SINALIZAÇÃO TURÍSTICA 2ª FASE

DATA	mar/2018
ESCALA	1/5000
FRANCHA	038
FOLHA	00



Prefeitura Municipal
de **Araraquara**

PROJETO DE SINALIZAÇÃO TURÍSTICA

ADITIVO - 2ª FASE

PLANTAS

LEGENDA

- Bandeiras
- Placa Baixa 2 Postes
- Semi-Pórtico duplo
- Pórtico
- Placa Baixa 1 Poste

IB-100

← Centro
 ↗ CEAR
 ↘ Arena da Fonte
 ↖ Bulevar do Comércio

IB-100a

← CEAR/Arena Fonte
 ↗ Parque Basalto
 ↘ Parque Pinheirinho

IB-100a

← CEAR
 ↗ Arena da Fonte
 ↘ Centro
 ↖ Bulevar do Comércio
 ↗ Fonte/Santa Angelina

IB-102

← CEAR/Arena da Fonte
 ↗ Centro
 ↘ Bulevar do Comércio
 ↖ Parque Basalto
 ↗ Parque Pinheirinho

IB-104

← Retorno
 ↗ CEAR
 ↘ Arena da Fonte

IB-133a

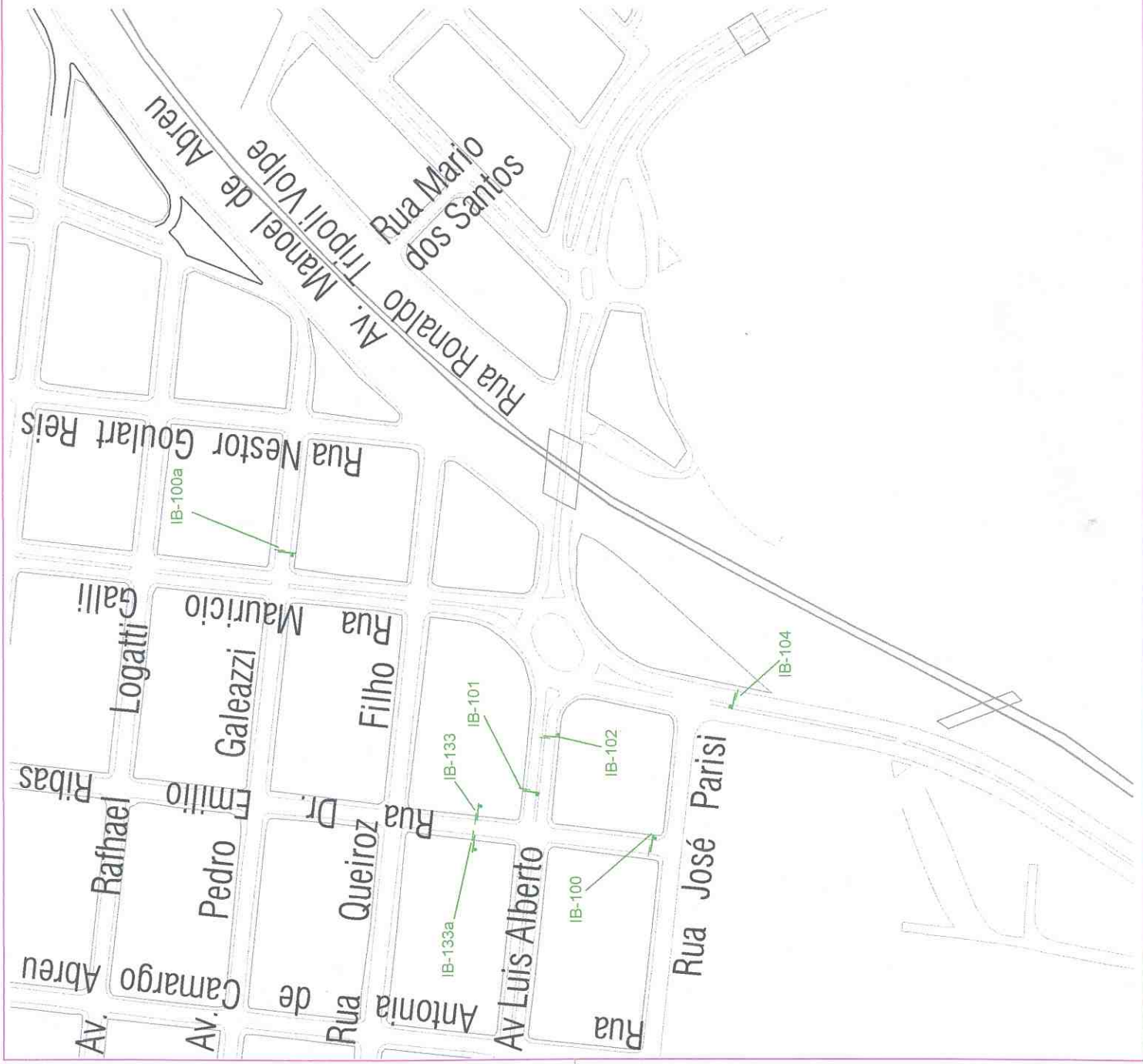
← CEAR
 ↗ Arena da Fonte
 ↘ Centro
 ↖ B. do Comércio

Obs: retirar placa existente

IB-133

← Jd. Brasília/V. Xavier
 ↗ Parque Basalto
 ↘ Parque Pinheirinho

Obs: retirar placa existente



NOTAS:

- 1) Antes da implementação a Comissão deve ser informado de um supervisor do tempo, análise a ser feita de interferências existentes e áreas não locais determinadas para a instalação da sinalização.
- 2) As localizações das placas são sugestões orientativas de Projeto Técnico.
- 3) As prioridades sugeridas são de tipo secundário e não devem ser alteradas sem a aprovação da Comissão.
- 4) Durante a execução, todos os planos cadastrados de redes de Condições e qualquer bem público ou de terceiros, serão de exclusiva responsabilidade da Contratada, que atua e tem todos os ônus decorrentes da execução.
- 5) Este Plano de Operação compete ao Projeto Técnico e não admite ao âmbito executivo. Cabe ao Contratado a proposição e execução dos ajustes e adequações a serem feitas nas placas planejadas.

PREFEITURA MUNICIPAL DE ARARAQUARA

FIRMA EXECUTORA

PROJETO DE SINALIZAÇÃO VIÁRIA

TÍTULO

SINALIZAÇÃO VERTICAL INDICATIVA

DATA:	MAR/2020
ESCALA:	1/2500
PRÁTICA:	001
FOLHA:	00

LEGENDA

- Bandeiras
- Placa Baixa 2 Postes
- Pórtico
- Placa Baixa 1 Poste

Parque Basalto

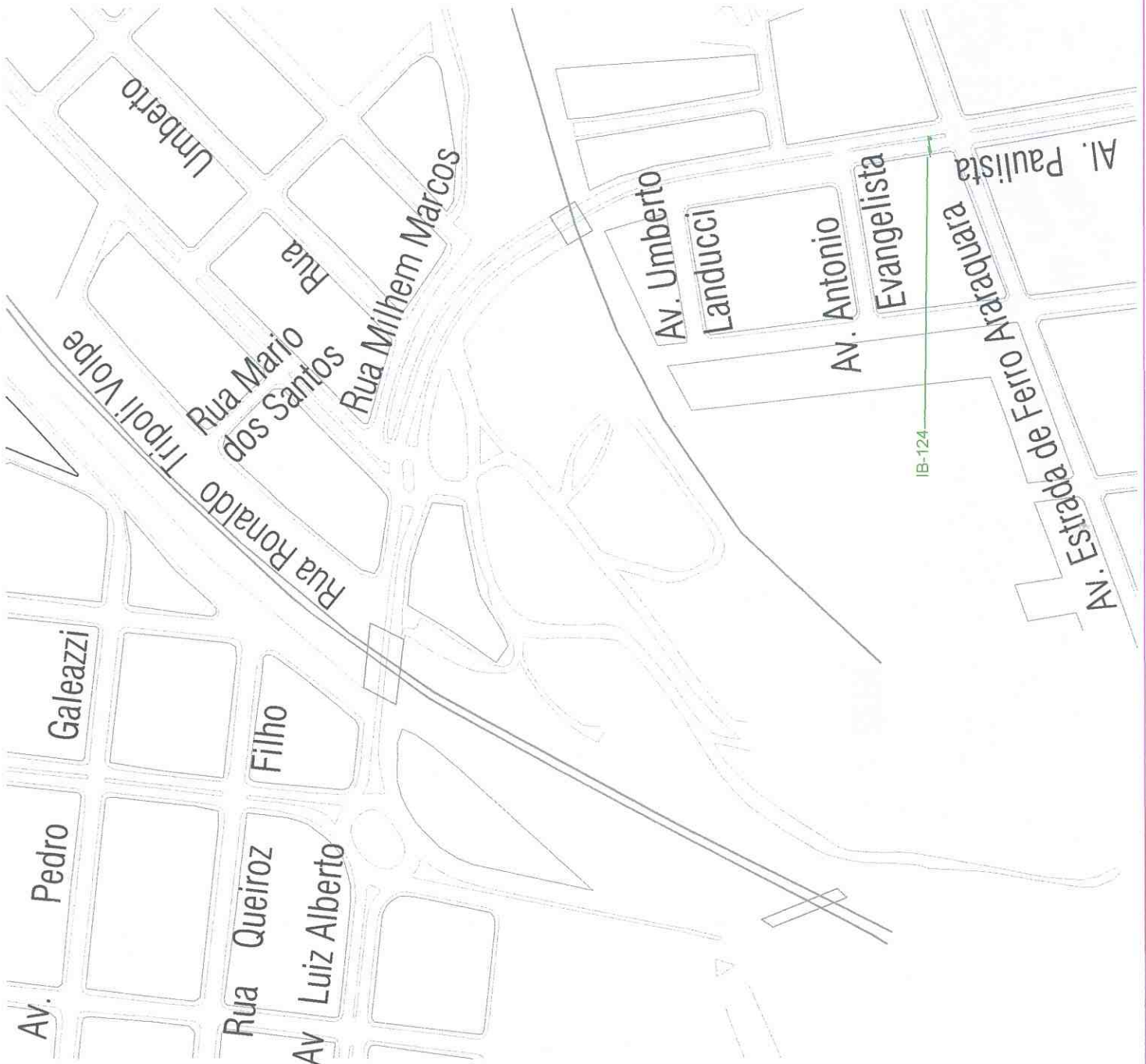
Parque Pinheirinho

Américo Brasileiro

C. de Artes e Ofícios

SESI

IB-124



NOTAS:

- 1) Antes de implantação a Companhia, deve-se, por intermédio de um supervisor de campo anotar a existência de pontos de sinalização já existentes, bem como a existência de placas já existentes, emitidas de Pacto Educacional.
- 2) As placas de sinalização deverão ser executadas de acordo com o padrão estabelecido pelo Conselho Municipal de Trânsito e não aproveitadas pelo aparecimento de interferências, devendo ser reapareladas e o piso original recuperado e expensado da Companhia.
- 3) Durante a execução, todos os danos, causados as ruas de Araraquara, a qualquer bem público ou de terceiros, serão de exclusiva responsabilidade da Companhia, que arcará com todos os ônus dos reparos correspondentes.
- 4) Este Plano de Orientação caracteriza um Projeto Básico, e não adquire o caráter executivo, cabendo a Companhia a preparação executiva dos projetos e equipamentos a serem fabricados e colocados em operação.

PREFEITURA MUNICIPAL DE ARARAQUARA

FIRMA EXECUTORA



TÍTULO: PROJETO DE SINALIZAÇÃO VIÁRIA

DATA: MAR/2020



ESCALA: 1/2500

PROJECIONISTA: 002

FOLHA: 00

SINALIZAÇÃO VERTICAL INDICATIVA
Aditivo 2ª Fase

LEGENDA

-  Bandeiras
-  Placa Baixa 2 Postes
-  Pórtico
-  Placa Baixa 1 Poste

Parque Basalto  →

 **Pq. Pinheirinho**

 **Américo Brasileiro**

IB-119



NOTAS:

- 1) Antes da implantação a Comissão deverá, por intermédio de um supervisor de campo analisar a sistemática de interferências autorizadas e atender aos locais informados para a instalação da sinalização.
- 2) Os locais de instalação das placas deverão ser examinados de acordo com o Projeto Básico.
- 3) As placas deverão ser instaladas de acordo com o planejamento de interferências, devendo ser autorizadas e o tipo original encaminhado a empresa contratada.
- 4) Durante a execução, todos os dados cadastrados em todos os Concessionárias, a qual quer bem público ou de terceiros, deverão ser de exclusiva responsabilidade da Contratada, que arcará com todos os custos para reparar, em caso de danos.
- 5) Este Plano de Sinalização caracteriza um Projeto Básico, e não adentra ao âmbito executivo, cabendo a Contratada a proposição executiva dos suportes adequadamente a critério técnico das placas planejadas.

PREFEITURA MUNICIPAL DE ARARAQUARA

FIRMA EXECUTORA



PROJETO DE SINALIZAÇÃO VIÁRIA	
TÍTULO	DATA: MAR/2020
SINALIZAÇÃO VERTICAL INDICATIVA	
Aditivo 2ª Fase	
ESCALA: 1/2500	PRANCHAS: 004
FOLHA: 00	

LEGENDA

-  Bandeiras
-  Placa Baixa 2 Postes
-  Pórtico
-  Placa Baixa 1 Poste

←  Pq. Pinheirinho

←  Parque Basalto →

← **Centro** →

←  Bulevar do Comércio →

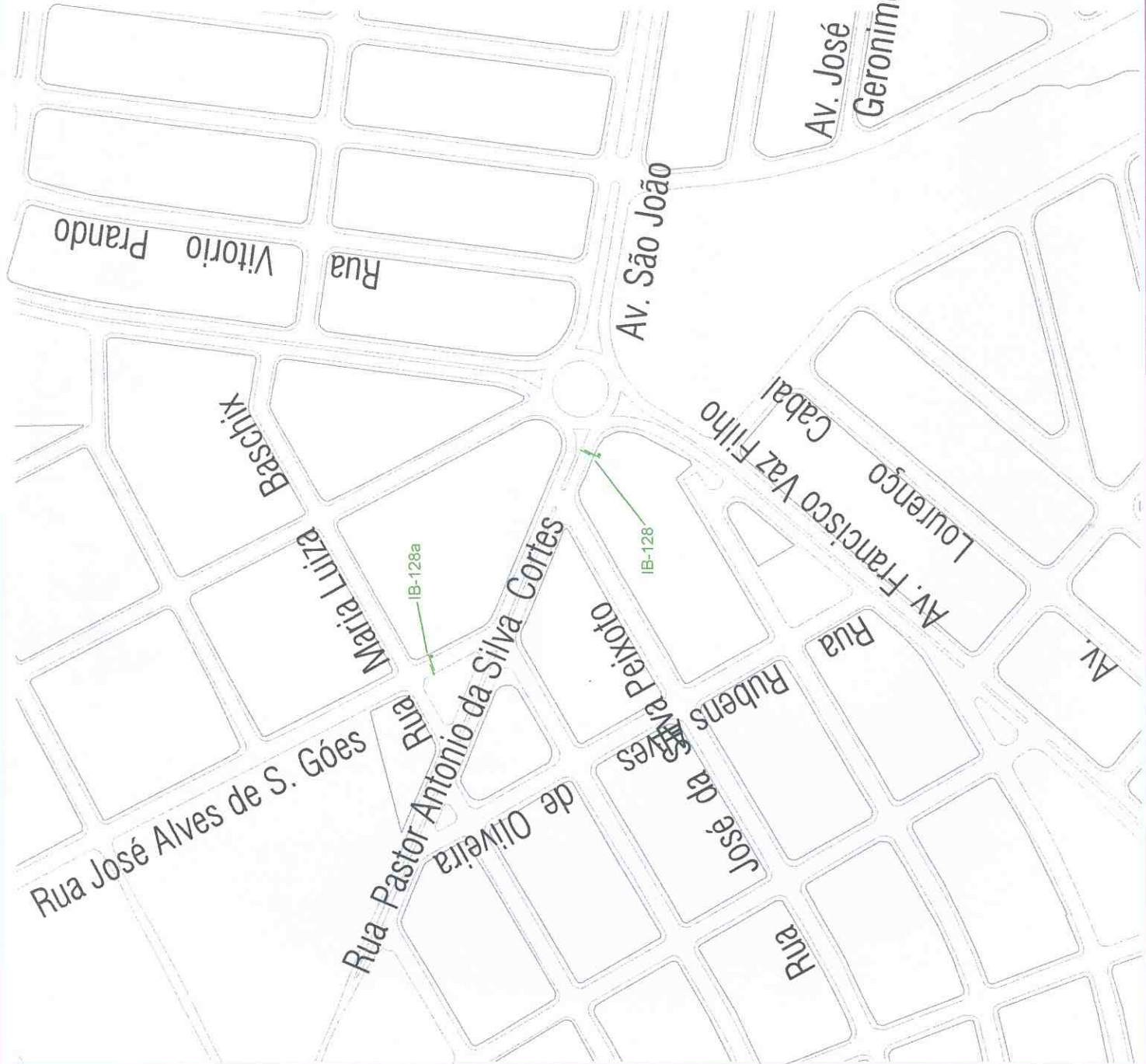
IB-128

← **Centro** →

←  B.B. do Comércio →


←  Parque Basalto →

IB-128a



NOTAS:

- 1) Antes da implantação a Prefeitura deverá, por intermédio de um supervisor de campo, analisar a existência de interferências existentes e efetuar as modificações determinadas para a instalação da sinalização.
- 2) As localizações das placas são sugestões estimativas do Projeto Básico.
- 3) As perfurações solicitadas e não aprovadas pelo órgão emissor de interferências, deverão ser realizadas e o projeto original reconstruído e entregue ao Contratante.
- 4) Durante a execução, todos os dados cadastrais, as redes de Canalizações, a qualquer tempo público ou de terceiros, serão de exclusiva responsabilidade do contratado, que será o responsável por todos os custos correspondentes.
- 5) Este Plano de Organização Circulatória tem caráter consultivo e informativo, cabendo a Contratante e Contratado a responsabilidade de executar o projeto e providenciar a correta instalação das placas planejadas.

PREFEITURA MUNICIPAL DE ARARAQUARA	
PROJETO DE SINALIZAÇÃO VIÁRIA	
	TÍTULO SINALIZAÇÃO VERTICAL - INDICATIVA Aditivo 2ª Fase
FIRMA EXECUTORA	DATA: MAR/2020 ESCALA: 1/2500 PRONCHIA: 005 FOLHA: 00



Prefeitura Municipal
de **Araraquara**

**PROJETO DE SINALIZAÇÃO TURÍSTICA
3ª FASE ADITIVO
ARARAQUARA - SP**

PLANTAS

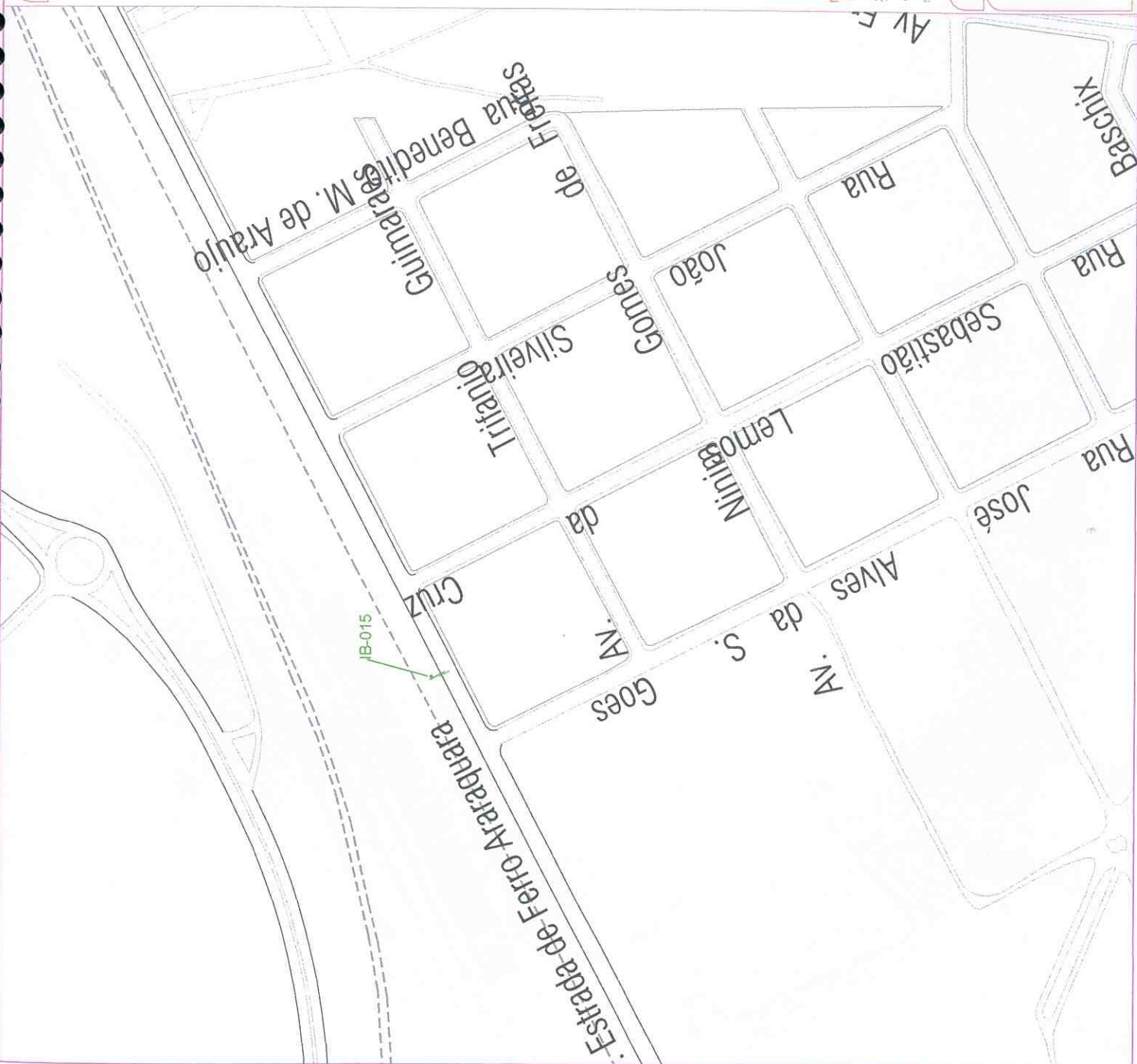
SETEMBRO DE 2020

LEGENDA

- Bandeiras
- Placa Baixa 2 Postes
- Pórtico
- Placa Baixa 1 Poste

← Parque do Basalto
CEAR
Arena da Fonte →
Centro

IB-015



NOTAS:

- 1) Antes do implantação a Contratada deverá, por intermédio de um superior de corpo, analisar a conformidade de todas as condições e aspectos locais (urbanísticos, de infraestrutura, de sinalização de trânsito, etc.) e apresentar relatório de análise e aprovação de implantação.
- 2) As condições e aspectos locais deverão ser analisados e aprovados pelo representante da Prefeitura Municipal de Araraquara.
- 3) As condições e aspectos locais deverão ser analisados e aprovados pelo representante da Prefeitura Municipal de Araraquara.
- 4) Durante a execução, todos os dados, planos, projetos, etc., deverão ser submetidos ao representante da Prefeitura Municipal de Araraquara para aprovação e o prazo de validade de cada um deles será de 06 (seis) meses.
- 5) Este Projeto de Contratação caracteriza um Projeto Básico, e não adentra ao âmbito executivo, cabendo a Contratada a elaboração de projetos executivos e a correta execução das obras planejadas.

PREFEITURA MUNICIPAL DE ARARAQUARA

FIRMA EXECUTORA



TÍTULO

PROJETO DE SINALIZAÇÃO VIÁRIA

DATA: SET/2020

ESCALA: 1/2500

PRÁTICA: 001

FOLHA: Adit. 001

SINALIZAÇÃO VERTICAL INDICATIVA
4ª Fase - Aditivo

LEGENDA

- Bandeiras
- Placa Baixa 2 Postes
- Pórtico
- Placa Baixa 1 Poste



IB-013

NOTAS:

- 1) Antes da implantação a Companhia deverá, por intermédio de um supervisor de campo, analisar a existência de interferências, entradas e saídas nos locais volumétricos para a instalação da sinalização;
- 2) As localizações dos postes são sugestões alternativas de Projeto Básico;
- 3) As definições executivas e não executivas pelo abastecimento de energias elétricas deverão ser realizadas e o plano original encaminhado a Companhia;
- 4) Durante a execução, todos os obras deverão, a critério de Companhia, apresentar e manter sempre visível o plano de segurança e o plano de controle de qualidade da Companhia, não sendo com isso, liberado para o início das obras correspondentes;
- 5) Este Plano de Sinalização será considerado um Projeto Básico, e não poderá ser alterado, cabendo a Companhia a responsabilidade de sua aprovação e eventual revisão das peças planejadas.

PREFEITURA MUNICIPAL DE ARARAQUARA

FIRMA EXECUTORA



TÍTULO

PROJETO DE SINALIZAÇÃO VIÁRIA

DATA: MAR/2020

ESCALA: 1/2500

PHASE: 002

FECHA: Adit. 002

SINALIZAÇÃO VERTICAL INDICATIVA
4ª Fase - Aditivo

Setubal

Av. Estrada de Ferro Araraquara

Filho
Carvalho
Av. Nossa Senhora Aparecida

LEGENDA

Bandeiras
Placa Baixa 2 Postes

Pórtico
Placa Baixa 1 Poste



NOTAS:

- 1) Antes da implantação o Contribuinte deverá, por intermédio de um supervisor de campo, solicitar a entrega de orientações, endereços e outras informações necessárias à instalação da sinalização.
- 2) A sinalização deverá ser instalada em conformidade com o Projeto e o Manual de Sinalização Viária.
- 3) As alterações solicitadas e não aprovadas pelo Departamento de Infraestrutura, deverão ser realizadas e o preço original reconhecido a expensas do Contratado.
- 4) Durante a execução, todos os sinais, cones, fitas de Concessionárias, a qualquer tempo utilizados ou retirados, serão de exclusiva responsabilidade do Contratado, que arca com todos os custos dos repares correspondentes.
- 5) Este Plano de Instalação caracteriza um Projeto Básico, e não adquire, ao âmbito executivo, sob pena de Condição a ser proposta especifica dos recursos adequadamente e corretas etapas de planejamento.

PREFEITURA MUNICIPAL DE ARARAQUARA

PRIMA EXECUTORA



TÍTULO
PROJETO DE SINALIZAÇÃO VIÁRIA

DATA	NOV/2020
ESCALA	1/2500
PRÁTICA	003
FOLHA	Adit. 003

SINALIZAÇÃO VERTICAL INDICATIVA
4º Fase-Aditivo

LEGENDA

-  Bandeiras
-  Placa Baixa 2 Postes
-  Pórtico
-  Placa Baixa 1 Poste

 **Bosque Jd. Botânico**
Parque Vivo

C-001

 **Bosque Jd. Botânico**

 **Estádio Municipal**

 **Sant. Schoenstatt**

IB-002



NOTAS:

- 1) Antes de implantar a Contrata deverá ser informado de um supervisor de campo, analisar a cobertura de interferências e emendas e verificar nos locais onde serão instaladas para a instalação de sinalização.
- 2) As instalações de sinalização são de responsabilidade do Projeto Básico.
- 3) As instalações executadas e não aprovadas pelo agente de fiscalização deverão ser reformadas e o valor de execução, todos os custos relativos ao projeto de Contratação, a serem pagos pelo contratado.
- 4) Devido à execução, todos os custos relativos ao projeto de Contratação, a serem pagos pelo contratado.
- 5) Este Plano de Sinalização caracteriza um Projeto Básico e não admite ao mesmo execução, cabendo a Contratada a proposição executiva dos recursos adequadamente a correta função das placas planejadas.

PREFEITURA MUNICIPAL DE ARARAQUARA

FIRMA EXECUTORA



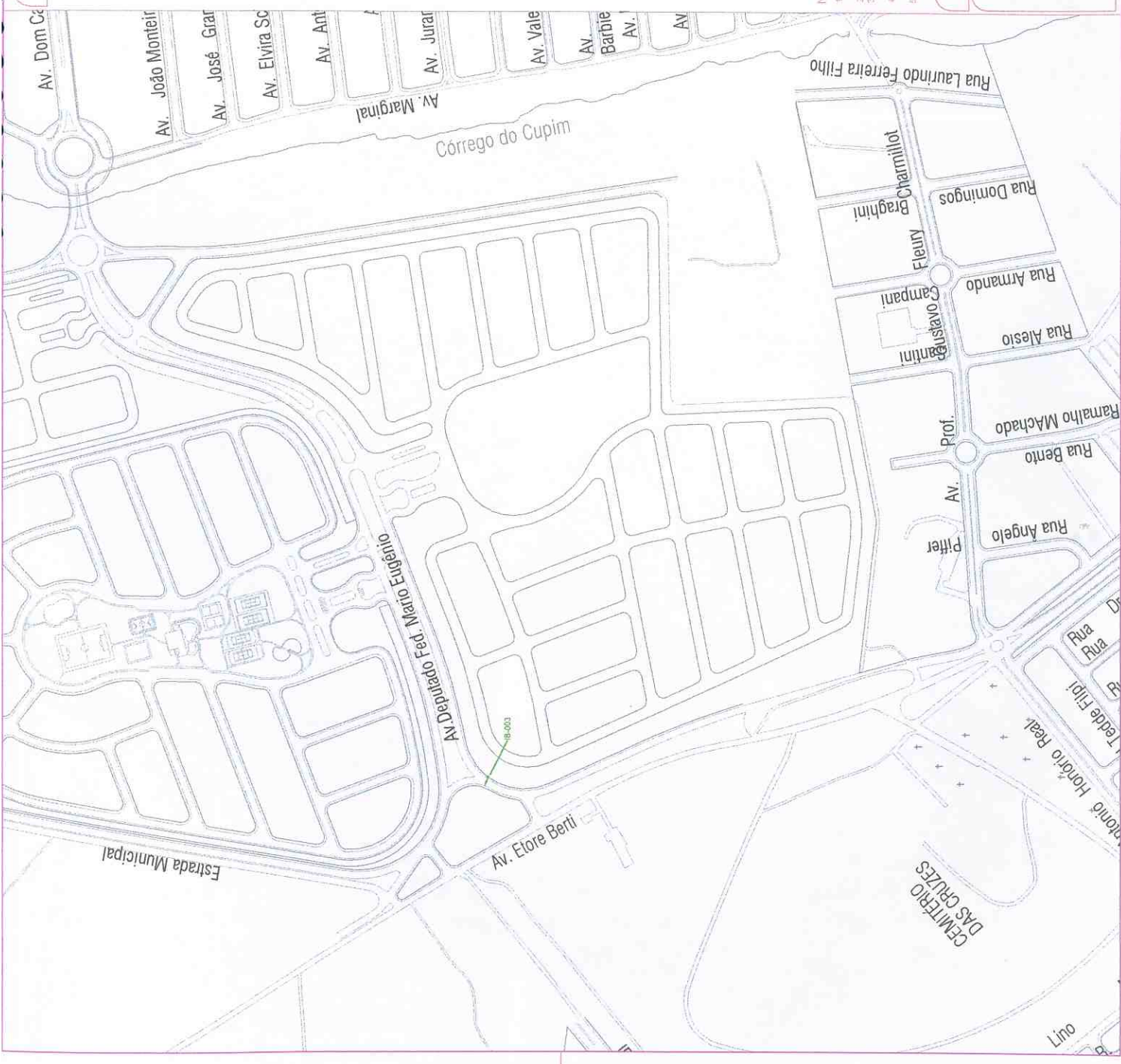
TÍTULO:		PROJETO DE SINALIZAÇÃO VIÁRIA	
DATA:	NOV/2020	ESCALA:	1/2500
SINALIZAÇÃO VERTICAL INDICATIVA		FRANCHA:	004
4ª Fase-Aditivo		FOLHA:	Adit. 004

LEGENDA

- Bandeiras
- Placa Baixa 2 Postes
- Pórtico
- Placa Baixa 1 Poste

Bosque Jd. Botânico
Estádio Municipal
Sant. Schoenstatt

IB-003



NOTAS:

- 1) Antes do implantação a Contratada deverá, por intermédio de um supervisor de campo, analisar a existência de interferências e entraves nos locais determinados para a instalação da sinalização.
- 2) As localizações das placas são sugestões orientadoras para a instalação da sinalização.
- 3) As condições de execução e instalação deverão ser apresentadas em interdições - deverão ser redimensionadas e o tipo de sinalização executada de acordo com as normas vigentes.
- 4) Durante a execução, todos os dados relativos às redes de Concessionárias a qualificar bem submissão ou de licitação, serão de exclusiva responsabilidade da Contratada, que atuará com todos os custos das pesquisas cartográficas.
- 5) Este Plano de Implantação representa um Projeto Básico, e não define o início executivo, cabendo a Contratada a preparação executiva dos autômatos eletronicamente a correta fixação de e placas planejadas.

PREFEITURA MUNICIPAL DE ARARAQUARA

FIRMA EXECUTORA

PROJETO DE SINALIZAÇÃO VIÁRIA

TÍTULO: SINALIZAÇÃO VERTICAL INDICATIVA 4º Fase-Aditivo

DATA: NOV/2020

ESCALA: 1/25000

PRANCHA: 005

FOLHA: Adit. 005



Prefeitura Municipal de Araraquara

Centro de Eventos



Cultura, Lazer e Negócios

CIP - 01



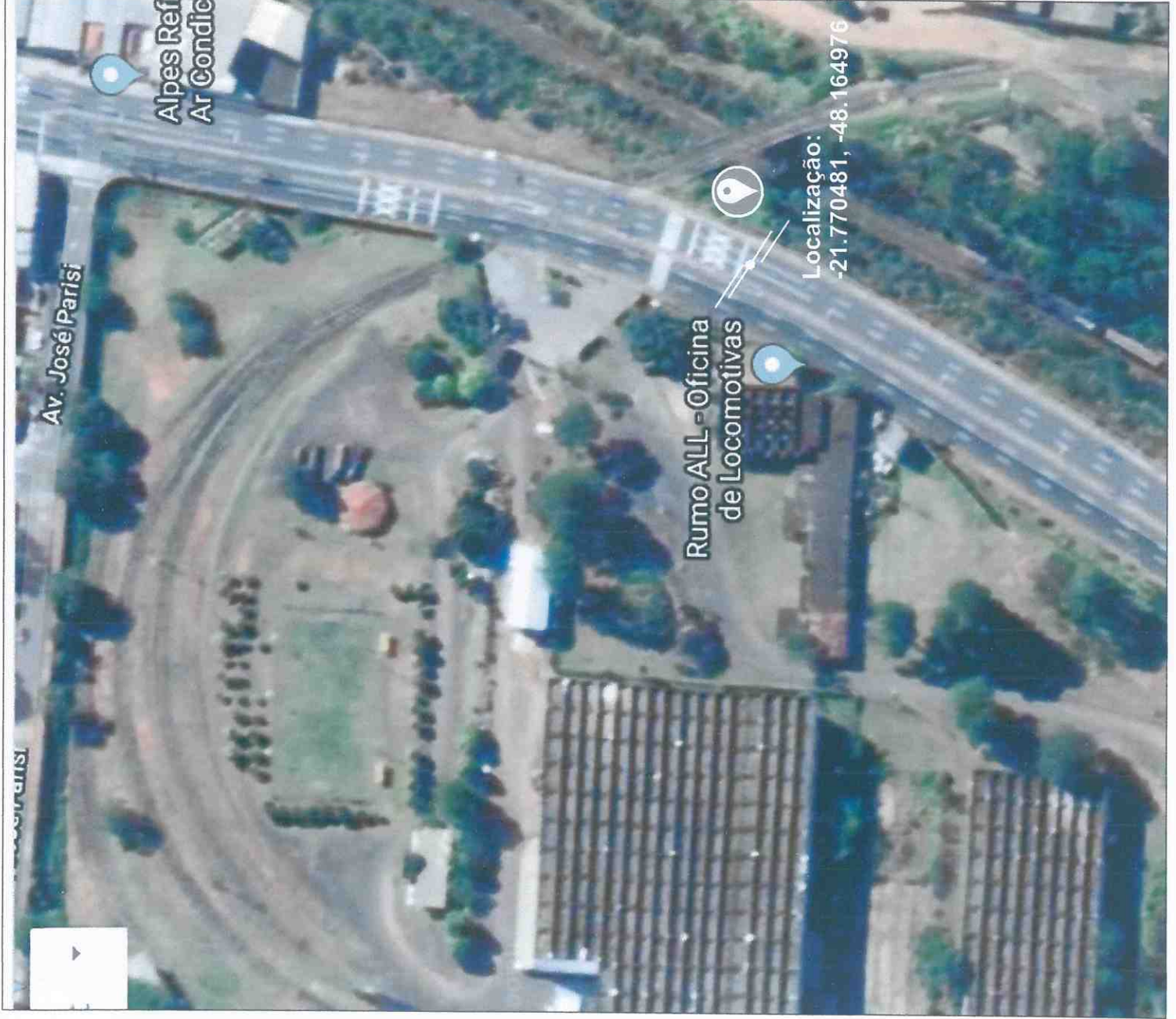
Bandeira



Placa Baixa 1 poste



Placa Baixa 2 poste



Av. José Parisi

Alpes Ref
Ar Condic

Rumo ALL - Oficina
de Locomotivas

Localização:
-21.770481, -48.164976




Prefeitura Municipal de Araraquara

Capela
Escola do Campo
Estação Ferroviária

Sub Prefeitura
Posto de Saúde

IB - 134a

- Bandeira
- Placa Baixa 1 poste
- Placa Baixa 2 poste





Prefeitura Municipal de Araraquara



IB - 134

- Bandeira
- Placa Baixa 1 poste
- Placa Baixa 2 poste



Localização:
-21.669896, -48.245318




Prefeitura Municipal de Araraquara

<p>Capela </p> <p>Escola do Campo </p> <p>Estação Ferroviária </p>	
<p>Sub Prefeitura </p> <p>Posto de Saúde</p>	

IB - 134a

-  Bandeira
-  Placa Baixa 1 poste
-  Placa Baixa 2 poste





Prefeitura Municipal de Araraquara



I - 110




Bandeira



Placa Baixa 1 poste



Placa Baixa 2 poste



Av. Nilo Rodrigues da Silva

Coxinhas Dona Nita

buer



Localização:
-21.668726, -48.247227

Av. Adalberto Fernandes

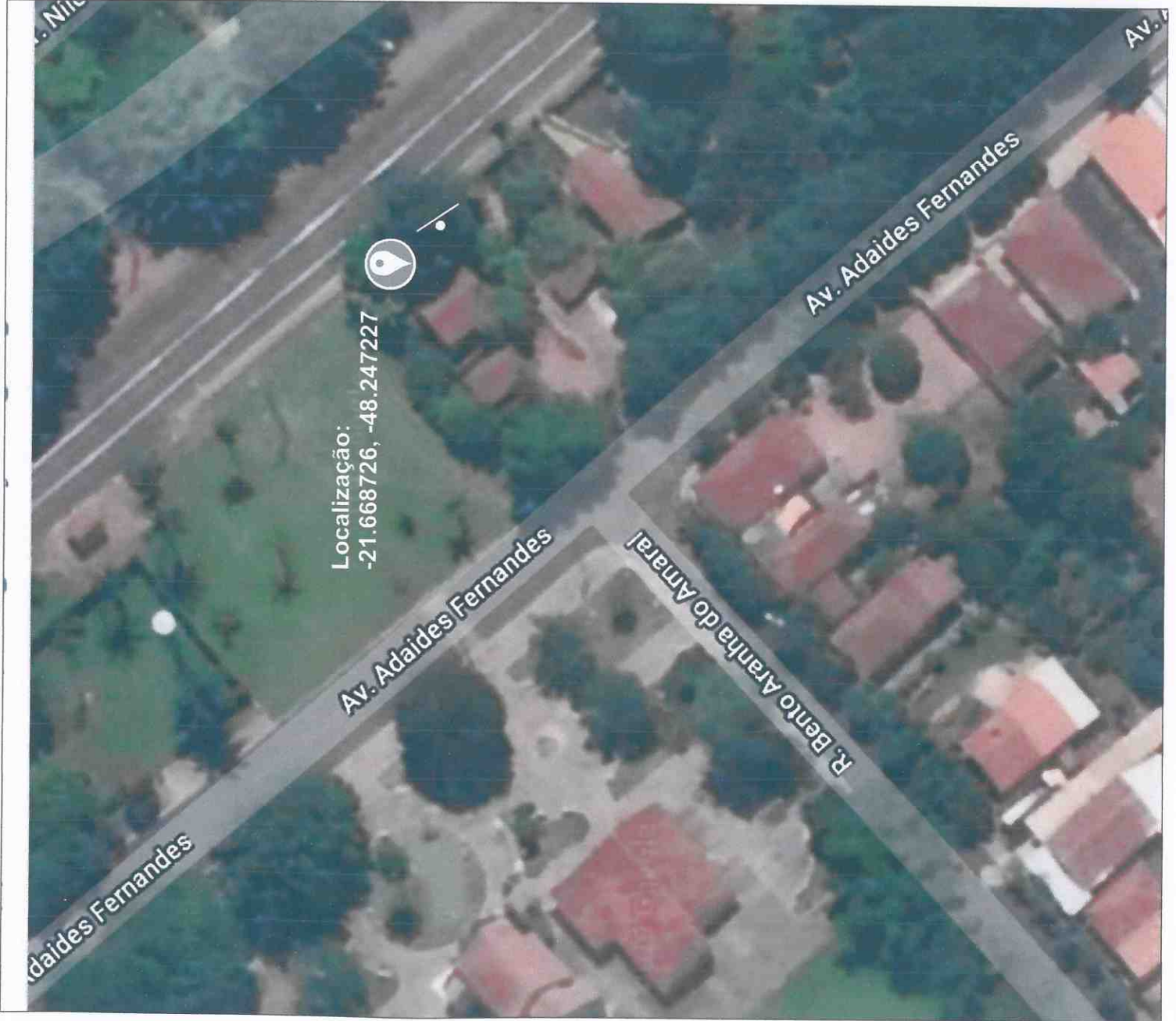



Prefeitura Municipal de Araraquara



I - 136

-  Bandeira
-  Placa Baixa 1 poste
-  Placa Baixa 2 poste



Localização:
-21.668726, -48.247227



Av. Adalides Fernandes

R. Bento Aranha do Amaral

Av. Adalides Fernandes

Av.




Prefeitura Municipal de Araraquara



I - 135

-  Bandeira
-  Placa Baixa 1 poste
-  Placa Baixa 2 poste





Prefeitura Municipal de Araraquara



CIP - 144

- Bandeira
- Placa Baixa 1 poste
- Placa Baixa 2 poste





Prefeitura Municipal de Araraquara

ASSENTAMENTO 6

Circuito dos Sabores



Circuito Matagua



Circuito Pueirão



Escola do Campo



Padoka



IB 147



Bandeira



Placa Baixa 1 poste




Placa Baixa 2 poste









Prefeitura Municipal de Araraquara


ASSENTAMENTO 6

Circuito dos Sabores 

Circuito Matagua 

Circuito Pueirão  

Escola do Campo 


Padoka 

IB 146

 **SAÍDA**

IB 148

-  Bandeira 
-  Placa Baixa 1 poste 
-  Placa Baixa 2 poste 






Prefeitura Municipal de Araraquara

ASSENTAMENTO 6

←

-  Circuito dos Sabores
-  Circuito Matagua
-  Circuito Pueirão
-  Escola do Campo
-  Padoka


IB 149

SAÍDA

→


IB 150

-  Bandeira
-  Placa Baixa 1 poste
-  Placa Baixa 2 poste






Prefeitura Municipal de Araraquara

ASSENTAMENTO 3	
 ←	Circuito dos Sabores Circuito Matagua Circuito Pueirão
 ↑	Escola do Campo Padoka

IB 151

-  Bandeira
-  Placa Baixa 1 poste
-  Placa Baixa 2 poste




Localização:
-21.608103, -48.244173

Padoka Assentamento

EMEF Maria de
Lourdes da Silva Prado



Prefeitura Municipal de Araraquara



I 152

-  Bandeira
-  Placa Baixa 1 poste
-  Placa Baixa 2 poste



Padoka Assentamento

EMEF Maria de Lourdes da Silva Prado



Prefeitura Municipal de Araraquara



I-153

-  Bandeira
-  Placa Baixa 1 poste
-  Placa Baixa 2 poste



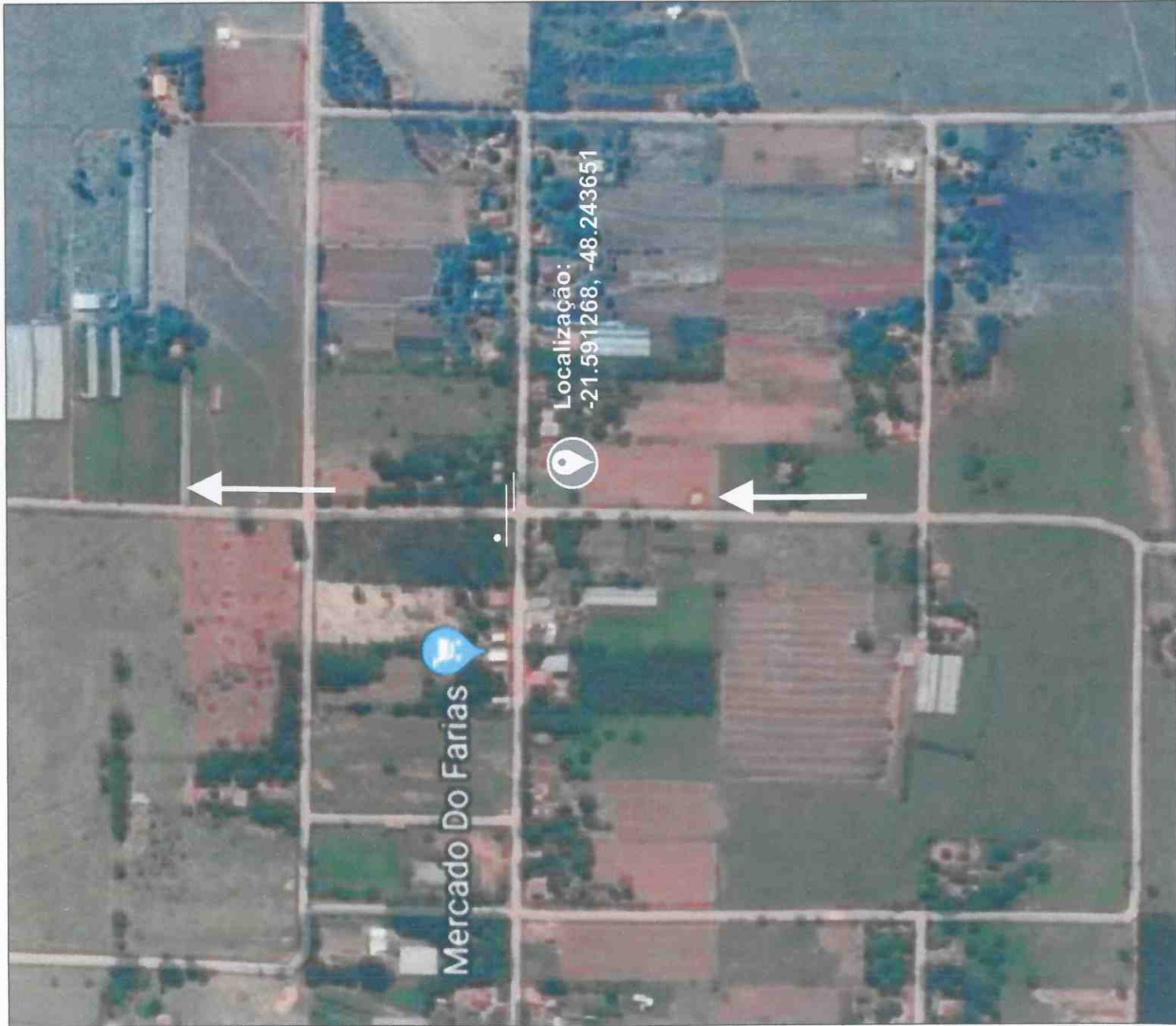


Prefeitura Municipal de Araraquara

ASSENTAMENTO 3	
Circuito dos Sabores	
Circuito Matagua	
Circuito Pueirão	
	AGROVILA
	POSTO DE SAÚDE
	BARRACÃO COMUNITÁRIO

IB 154

- Bandeira
- Placa Baixa 1 poste
- Placa Baixa 2 poste





Prefeitura Municipal de Araraquara

ASSENTAMENTO 5


  

Circuito dos Sabores
Circuito Matagua
Circuito Pueirão



IB 158

-  Bandeira
-  Placa Baixa 1 poste
-  Placa Baixa 2 poste





Prefeitura Municipal de Araraquara

ASSENTAMENTO 5	
 Circuito dos Sabores	→
 Circuito Matagua	→
 Circuito Pueirão	
POSTO DE SAÚDE	
→	
BARRACÃO COMUNITÁRIO	
→	
MOTUCA	
←	

IB 159

-  Bandeira
-  Placa Baixa 1 poste
-  Placa Baixa 2 poste



Localização:
-21.553658, -48.238151





Prefeitura Municipal de Araraquara

ASSENTAMENTO 5

←

 Circuito dos Sabores
 Circuito Matagua
 Circuito Pueirão

IB 160

-  Bandeira 
-  Placa Baixa 1 poste 
-  Placa Baixa 2 poste 





Prefeitura Municipal de Araraquara

ASSENTAMENTO 1	
←	  
	Circuito dos Sabores Circuito Matagua Circuito Pueirão
←	POSTO DE SAÚDE

IB 162

-  Bandeira
-  Placa Baixa 1 poste
-  Placa Baixa 2 poste



Localização:
-21.558844, -48.230976




Prefeitura Municipal de Araraquara

ASSENTAMENTO 1

Circuito dos Sabores
 Circuito Matagua
 Circuito Pueirão

IB 163

- Bandeira
- Placa Baixa 1 poste
- Placa Baixa 2 poste



Google



Prefeitura Municipal de Araraquara

ASSENTAMENTO 1



Circuito dos Sabores

Circuito Matagua



IB 164



Placa Banca 1 posto

Placa Banca 2 posto





Prefeitura Municipal de Araraquara

ASSENTAMENTO 4



Circuito dos Sabores

Circuito Pueril

IB 166

Localização:
-21.564387, -48.198130



 Bandeira

 Placa Baixa 1 poste

 Placa Baixa 2 poste





Prefeitura Municipal de Araraquara

ASSENTAMENTO 4

Circuito dos Sabores

Circuito Pueirão

IB 167

Localização:
-21.549020, -48.188029






- Bandeira
- Placa Baixa 1 poste
- Placa Baixa 2 poste





Prefeitura Municipal de Araraquara





ASSENTAMENTO 4	
 Circuito dos Sabores	↑
 Circuito Pueirão	
	MOTUCA

IB 168






Prefeitura Municipal de Araraquara

ASSENTAMENTO 4	
Circuito dos Sabores 	
Circuito Pueirão 	
AGROVILA	
	MOTUCA

IB 169



-  Bandeira 
-  Placa Baixa 1 poste 
-  Placa Baixa 2 poste 






Prefeitura Municipal de Araraquara

ASSENTAMENTO 4

Circuito dos Sabores  

Barracão Comunitário

 **ARARAQUARA / MOTUCA**

IB 170

-  Bandeira 
-  Placa Baixa 1 poste 
-  Placa Baixa 2 poste 





Prefeitura Municipal de Araraquara

ASSENTAMENTO 2

Circuito dos Sabores   

Circuito Pueirão

IB 171

 **ARARAQUARA / MOTUCA**

IB 172

-  Bandeira
-  Placa Baixa 1 poste
-  Placa Baixa 2 poste





Prefeitura Municipal de Araraquara

ASSENTAMENTO MONTE ALEGRE

Circuito dos Sabores  

Circuito Matagua  

IB 173

-  Bandeira 
-  Placa Baixa 1 poste 
-  Placa Baixa 2 poste 





Prefeitura Municipal de Araraquara

ASSENTAMENTO 4	
←	 Circuito dos Sabores  Circuito Pueirão
ASSENTAMENTO 3	
ASSENTAMENTO 6 →	

IB 175

-  Bandeira
-  Placa Baixa 1 poste
-  Placa Baixa 2 poste





Prefeitura Municipal de Araraquara

ASSENTAMENTO 3

Circuito dos Sabores

Circuito Matagua


Circuito Pueirão



BUENO DE ANDRADA

IB 178

- Bandeira
- Placa Baixa 1 poste
- Placa Baixa 2 poste





Prefeitura Municipal de Araraquara

ASSENTAMENTO MONTE ALEGRE

- ← Circuito dos Sabores
- ← Circuito Matagua
- ← Circuito Pueirão

MOTUCA ↑

IB 177

- Bandeira
- Placa Baixa 1 poste
- Placa Baixa 2 poste





Prefeitura Municipal de Araraquara

ASSENTAMENTO MONTE ALEGRE

-  Circuito dos Sabores →
-  Circuito Matagua →
-  Circuito Pueirão →

BUENO DE ANDRADA ↑

IB 176

-  Bandeira
-  Placa Baixa 1 poste
-  Placa Baixa 2 poste



Localização:
-21.617740, -48.186445





Prefeitura Municipal de Araraquara




Bairro dos Machados
Assentamento Bela Vista



IB - 118

-  Bandeira
-  Placa Baixa 1 poste
-  Placa Baixa 2 poste





Prefeitura Municipal de Araraquara

Estr. Abílio Augusto Corrêa

**Assentamento Bela Vista
Acesso a 5 km**

IB - 117




Bandeira



Placa Baixa 1 poste



Placa Baixa 2 poste






Prefeitura Municipal de Araraquara

Estr. Abílio Augusto Corrêa

**Assentamento Bela Vista
Acesso a 10 km**

IB - 116

-  **Bandeira**
-  **Placa Baixa 1 poste**
-  **Placa Baixa 2 poste**



Matão

Igreja São Miguel Arcanjo

Rod. Cmte. João Ribeiro de Barros

Estr. Abílio Augusto Corrêa

Estr. Abílio Augusto Corrêa

Estr. Abílio Augusto Corrêa

Localização:
-21.818240, -48.196198

Localização
p...
...

Estr. Abílio Augusto Corrêa

SP-2




Prefeitura Municipal de Araraquara

Bem-Vindos ao Assentamento
Bela Vista do Chibarro

Araraquara / São Paulo

CIP - 137

- Bandeira
- Placa Baixa 1 poste
- Placa Baixa 2 poste






Prefeitura Municipal de Araraquara

Bem-Vindos ao Assentamento Bela Vista

	Escola do Campo
	Vascas
	Capela São Judas Tadeu
	Casarão / Terreirão
	Posto de Saúde

IB - 138

- Bandeira
- Placa Baixa 1 poste
- Placa Baixa 2 poste



Localização:
-21.919529, -48.199669



Prefeitura Municipal de Araraquara




IB - 201

-  Bandeira
-  Placa Baixa 1 poste
-  Placa Baixa 2 poste





Prefeitura Municipal de Araraquara




IB - 141

-  Bandeira
-  Placa Baixa 1 poste
-  Placa Baixa 2 poste



Localização:
-21.914332, -48.194939



Google



Prefeitura Municipal de Araraquara



IB - 139

-  **Bandeira**
-  **Placa Baixa 1 poste**
-  **Placa Baixa 2 poste**






Prefeitura Municipal de Araraquara

Bem-Vindos ao Assentamento Bela Vista		
Escola do Campo		
Vascas		
Capela São Judas Tadeu		
Casarão / Terreirão		
Posto de Saúde		


IB - 202

- Bandeira
- Placa Baixa 1 poste
- Placa Baixa 2 poste





Prefeitura Municipal de Araraquara



IB - 140

-  Bandeira
-  Placa Baixa 1 poste
-  Placa Baixa 2 poste



Casarão

Localização:
-21.914653, -48.192881



Prefeitura Municipal de Araraquara



IB - 203

-  Bandeira
-  Placa Baixa 1 poste
-  Placa Baixa 2 poste






Prefeitura Municipal de Araraquara



I - 204

-  Bandeira
-  Placa Baixa 1 poste
-  Placa Baixa 2 poste








Prefeitura Municipal de Araraquara



I - 204

-  Bandeira
-  Placa Baixa 1 poste
-  Placa Baixa 2 poste



Localização:
-21.894184, -48.194953



Prefeitura Municipal
de **Araraquara**

PROJETO DE SINALIZAÇÃO TURÍSTICA
4ª FASE
ARARAQUARA – SP

PLANTAS

ABRIL DE 2020

LEGENDA

- Bandeiras
- Placa Baixa 2 Postes
- Pórtico
- Placa Baixa 1 Poste

Centro

- Bulevar do Comércio
- Parque Basalto
- Parque Pinheirinho
- CEAR/Arena da Fonte

IB-001



NOTAS:

- 1) Antes de implementar a Centralidade, nos itinerários de um mesmo lote urbano, analisar a existência de interferências, entradas e saídas nos locais cotriminais para a instalação da sinalização.
- 2) As localizações das placas são sugestões preliminares do Projeto Básico.
- 3) As melhorias e alterações a serem aprovadas pelo órgão responsável deverão ser realizadas e o tipo original reconhecido a critério da Prefeitura.
- 4) Durante a execução, todos os sinais e placas deverão ser mantidos em perfeito estado de conservação, sendo de exclusiva responsabilidade da Contratada que arcará com todos os custos de manutenção e substituição.
- 5) Este Plano de Sinalização para o Projeto Básico, e não poderá ser alterado, cabendo à Contratada a responsabilidade de manter o planejamento e o controle durante a execução das obras.

PREFEITURA MUNICIPAL DE ARARAQUARA

PRIMA EXECUTORA



PROJETO DE SINALIZAÇÃO VIÁRIA

TÍTULO

SINALIZAÇÃO VERTICAL INDICATIVA
4ª Fase

DATA	MAR/2020
ESCALA	1/2500
PLANÍCIE	001
FOLHA	00

LEGENDA

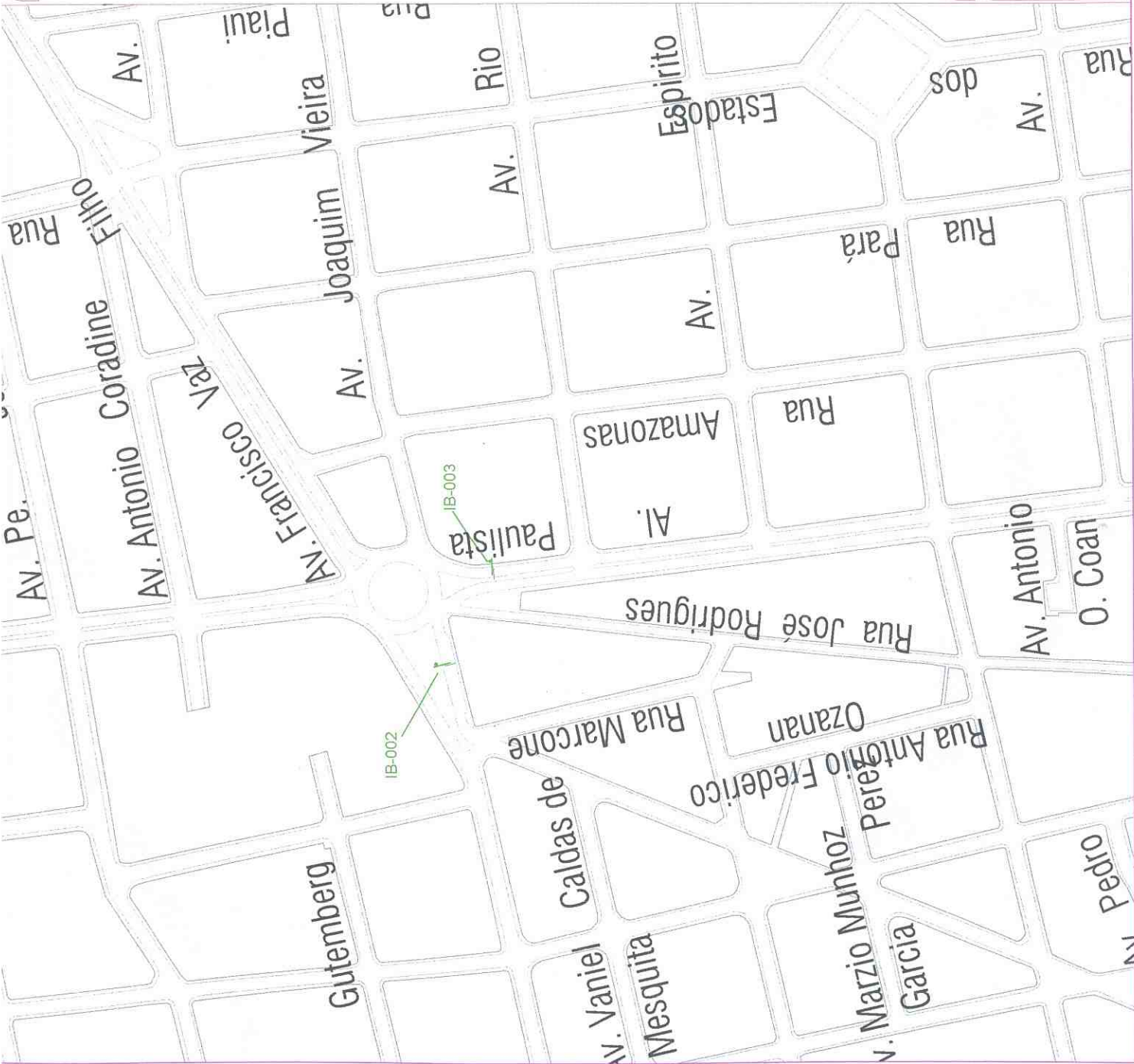
- Bandeiras
- Placa Baixa 2 Postes
- Pórtico
- Placa Baixa 1 Poste

Parque Basalto
 Pq. Pinheirinho
 CEAR/Arena Fonte

Parque Basalto
 Parque Pinheirinho

IB-002

IB-003



NOTAS:

- 1) Antes da implantação a Companhia deverá por intermédio de um supervisor de campo analisar a existência de interferências e entrar nos locais necessários para a instalação da sinalização.
- 2) As localizações das placas são de caráter orientativo e não obrigatório para a execução do Projeto Básico.
- 3) As sinalizações executadas e não aprovadas pelo Departamento de Engenharia deverão ser refeitas e o custo original ficará por conta do contratante.
- 4) Quando for necessário, todos os dados cadastrais, as tabelas de Características, a seguir bem como os detalhes de instalação e manutenção deverão ser enviados para a Companhia, para que seja possível a execução dos reparos necessários.
- 5) Este Plano de Sinalização caracteriza um Projeto Básico e não substitui o estudo executivo, cabendo à Companhia a responsabilidade pela execução dos alicientes estabelecidos e a correta fixação das placas planejadas.

PREFEITURA MUNICIPAL DE ARARAQUARA

FIRMA EXECUTORA



PROJETO DE SINALIZAÇÃO VIÁRIA

TÍTULO	DATA	MAR/2020
SINALIZAÇÃO VERTICAL INDICATIVA	ESCALA	1/2500
4ª Fase	FRANQUIA	002
	FOLHA	00

LEGENDA

-  Bandeiras
-  Placa Baixa 2 Postes
-  Pórtico
-  Placa Baixa 1 Poste

Pq. Basalto  →

↑ Pq. Pinheirinho

IB-004



NOTAS:

- 1) Antes de implantação a Prefeitura deverá ser informado de um supervisor de campo, analisar a qualidade de instalação e execução das obras e a qualidade da sinalização.
- 2) As placas para placas são sugeridas e sinalizadas Placa Baixa.
- 3) As estruturas executadas e não aprovadas pelo apresentante de interdições, deverão ser realizadas e o prazo original reconhecido a responsabilidade da Prefeitura.
- 4) Durante a execução, todas as placas criadas as ruas de Cartas/avenidas, a qualquer bem público ou de terceiros, serão de exclusiva responsabilidade da Prefeitura, não aceita com todos os tipos de reparos e deteriorações.
- 5) Este Plano de Sinalização compoem um Projeto Básico e não define o início executivo, cabendo a Prefeitura a priorização orçamentária dos materiais e posteriormente a coleta de dados das placas planejadas.

PREFEITURA MUNICIPAL DE ARARAQUARA

FIRMA EXECUTORA



PROJETO DE SINALIZAÇÃO VIÁRIA

TÍTULO

SINALIZAÇÃO VERTICAL INDICATIVA
4ª Fase

DATA: MAR/2020

ESCALA: 1/2500

PRONOME: 000

FOLHA: 00

LEGENDA

-  Bandeiras
-  Placa Baixa 2 Postes
-  Pórtico
-  Placa Baixa 1 Poste

IB-010

Pq. Basalto  Pq. Pinheirinho 

Américo Brasil. 

IB-011

CEAR  Arena da Fonte 

Centro 

Bulevar Comércio 

IB-012

CEAR / Arena da Fonte 

Centro 

Bulevar do Comércio 

Aeroporto 



NOTAS:

- 1) Antes do implantação a Companhia deverá por atendimento de um supervisor de campo, analisar a existência de interferências, entradas e vazias nos locais planejados para a instalação de sinalização.
- 2) As instalações são feitas sob responsabilidade da Prefeitura Municipal de Araraquara.
- 3) As instalações são feitas e não autorizadas pelo departamento de manutenção, limpeza, conservação e o projeto original/recomposto e despesas da Companhia.
- 4) Durante a execução, todos os sinais, placas e postes de sinalização deverão ser instalados em conformidade com o projeto, sendo a responsabilidade da Companhia por eventuais danos ou alterações.
- 5) O projeto de sinalização é de caráter informativo e não substitui a sinalização existente, sendo a Companhia responsável pela execução dos sinais autorizados e controlados a ser instalados.

PREFEITURA MUNICIPAL DE ARARAQUARA

PRIMA EXECUTORA



TÍTULO

PROJETO DE SINALIZAÇÃO VIÁRIA

DATA	MAR/2020
ESCALA	1:2500
PLANÍCIE	004
FOLHA	00

SINALIZAÇÃO VERTICAL INDICATIVA

4ª Fase

LEGENDA

-  Bandeiras
-  Placa Baixa 2 Postes
-  Pórtico
-  Placa Baixa 1 Poste

Jardim Imperador →

Seimi Dei

← **Gigantão**

Teatro Municipal

IB-017



NOTAS:

- 1) Antes da implantação a Companhia deve ser informado de um mês antes de campo analisar a conformidade da obra com as normas técnicas para a instalação da sinalização;
- 2) As instalações deverão ser executadas de acordo com as especificações da Fregada Brevetada;
- 3) As instalações deverão ser feitas de acordo com o projeto de instalação, devendo ser realizadas e o tipo de sinalização recomendado e especificado na proposta de obra;
- 4) Durante a execução todos os dados relativos às obras de Catracagem devem ser passados ou em formato de planilha de acompanhamento da obra, para a fim de garantir a qualidade da execução;
- 5) Este Plano de Instalação cabe para o Projeto Brevetado e não abrange os demais projetos, cabendo a Companhia a responsabilidade de aprovar o projeto de instalação e a correta instalação das placas de sinalização.

PREFEITURA MUNICIPAL DE ARARAQUARA

PRIMA EXCUTURA



PROJETO DE SINALIZAÇÃO VIÁRIA

TÍTULO

SINALIZAÇÃO VERTICAL INDICATIVA
4ª Fase

DATA:	MAR/2020
ESCALA:	1:2500
FOLHETA:	005
FOLHA:	00

LEGENDA

-  Bandeiras
-  Placa Baixa 2 Postes
-  Pórtico
-  Placa Baixa 1 Poste

-  Biblioteca Municipal
-  Museus (Hist. e Arq.)
-  Cemitério São Bento

IB-054



NOTAS:

- 1) Após da implantação a Contratada deverá por intermédio de um supervisor de campo analisar a cobertura de manutenção e emendado e verificar nos locais determinados para a instalação da sinalização.
- 2) As indicações de placas são sugeridas orientadoras de Projeto Básico.
- 3) As indicações executivas e não aplicadas deverão ser apresentadas em planilhas, devendo ser realizadas e o tipo de placa a ser utilizada, com o nome da placa e o código de cores.
- 4) Dependendo da situação, todos os dados cadastrados as redes de Concentradoras, a qualquer bem utilizado ou referenciado serão de exclusiva responsabilidade da Contratada, que ficará com todos os ônus dos reportes correspondentes.
- 5) Este plano de execução caracteriza um Projeto Básico, e não adentra no âmbito executivo, cabendo a Contratada a responsabilidade exclusiva dos prazos subsequentemente a correta fixação das placas planejadas.

PREFEITURA MUNICIPAL DE ARARAQUARA

FIRMA EXECUTORA



PROJETO DE SINALIZAÇÃO VIÁRIA

TÍTULO

SINALIZAÇÃO VERTICAL INDICATIVA
4ª Fase

DATA	MAR/2020
ESCALA	1/2500
PRONCHA	006
FOLHA	00

LEGENDA

-  Bandeiras
-  Placa Baixa 2 Postes
-  Pórtico
-  Placa Baixa 1 Poste

Bulevar dos Oitais 

Casa da Cultura  

Bulevar Comércio 

IB-041



NOTAS:

- 1) Antes de implementar a Contabilidade deve-se por intermédio de um supervisor de campo analisar a extensão de informações necessárias e adequadas para a elaboração do projeto de sinalização.
- 2) As informações fornecidas, são de caráter informativo e não vinculadas.
- 3) A sinalização executada pelo apresentante se atribui ao usuário, devendo ser mantida e o caso necessário, substituída.
- 4) Durante a execução, basear os dados nos dados de Cartas e Planilhas a qualquer bem pública ou de terceiros, cuja de execução e responsabilidade da Companhia, para a qual a Companhia de Aracaju presta serviços especializados.
- 5) Este Plano de Sinalização representa um Projeto Básico, e não substitui o projeto executivo, cabendo a Companhia a responsabilidade de sua elaboração e implementação a contento de acordo com as especificações.

PREFEITURA MUNICIPAL DE ARARAQUARA

PIRMA EXECUTORA



PROJETO DE SINALIZAÇÃO VIÁRIA

TÍTULO	DATA	MAR/2020
SINALIZAÇÃO VERTICAL INDICATIVA	ESCALA	1:2500
4ª Fase	PROJETA	007
	FOLHA	00

LEGENDA

-  Bandeiras
-  Placa Baixa 2 Postes
-  Pórtico
-  Placa Baixa 1 Poste

IB-018

Parque Basalto  →

Parque Pinheirinho  →

← Américo Brasileiro

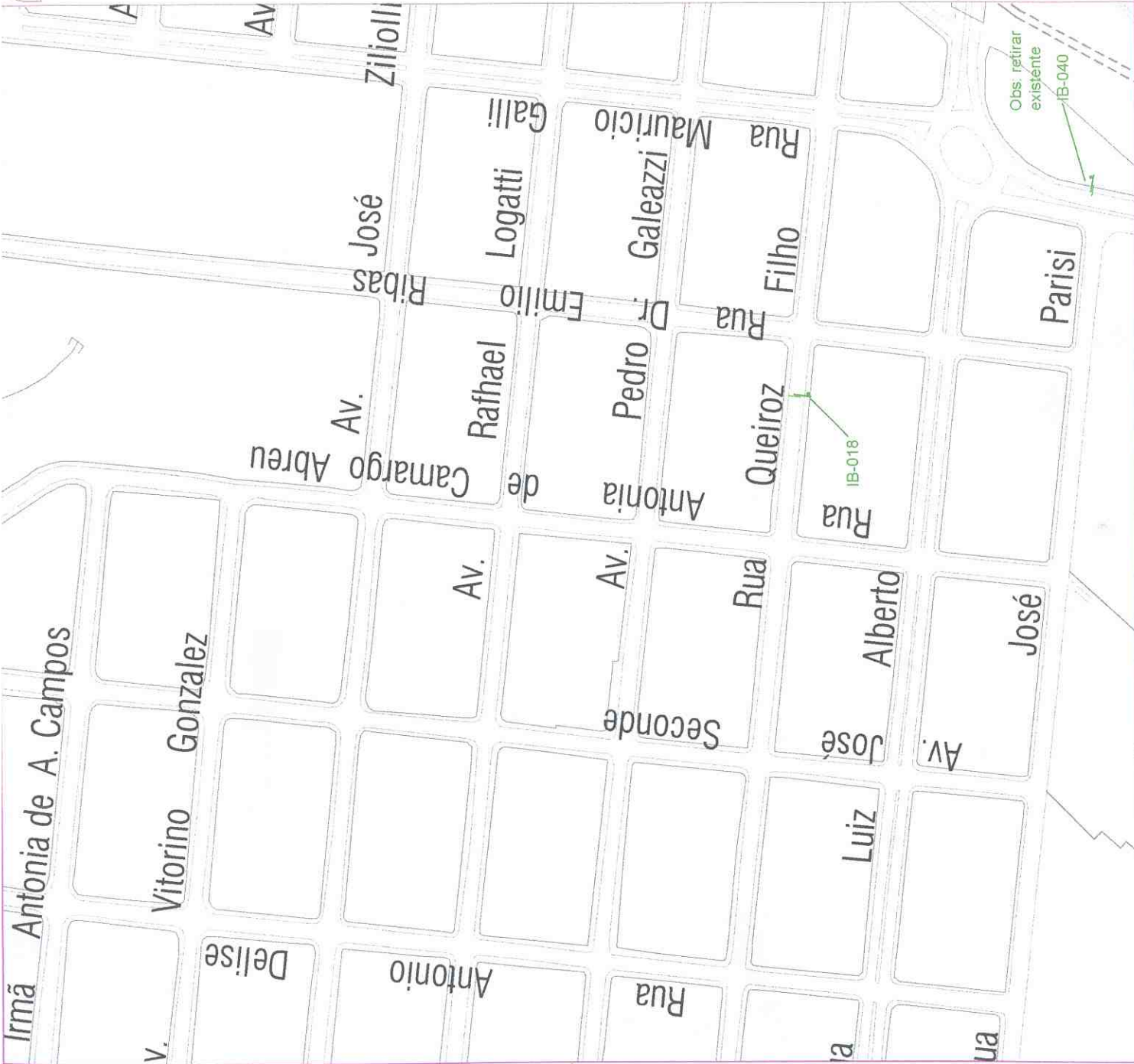
IB-040

Parque do Basalto  →

Parque Pinheirinho  →

Jd. Imperador/Selmi Dei  →

← Américo Brasileiro



NOTAS:

- 1) Antes da implantação a Companhia deverá, por intermédio de um supervisor de campo analisar a existência de interferências em áreas e áreas não locais determinadas para a instalação da sinalização.
- 2) As indicações das placas não deverão ser eliminadas pelo Projeto Básico.
- 3) As alterações acumulativas e não acumulativas pelo planejamento do projeto deverão ser respeitadas e o tipo original reconhecido e respeitado de conformidade.
- 4) Durante a execução todos os dados, anexados ao projeto de implantação, a qualquer tempo, poderão ser alterados, sendo a responsabilidade de quem os altera.
- 5) Este projeto é propriedade intelectual da Prefeitura Municipal de Araraquara e não poderá ser reproduzido, total ou parcialmente, sem a autorização expressa da Prefeitura Municipal de Araraquara.

PREFEITURA MUNICIPAL DE ARARAQUARA

FIRMA EXECUTORA: 

TÍTULO: PROJETO DE SINALIZAÇÃO VIÁRIA

SINALIZAÇÃO VERTICAL INDICATIVA
4ª Fase

DATA:	MAR/2020
ESCALA:	1/2500
BRANCHA:	008
FOLHA:	00

Obs: retirar existente IB-040

LEGENDA

-  Bandeiras
-  Placa Baixa 2 Postes
-  Pórtico
-  Placa Baixa 1 Poste

 **CEAR/Arena Fonte**

 **Centro**

 **Bulevar Comércio**

CEU das Artes 

IB-019



NOTAS:

- 1) Antes da implantação a Contratada deverá, por intermédio de um supervisor de campo analisar a existência de interferências enterradas e aéreas nos locais determinados para a instalação da sinalização;
- 2) As localizações das placas são sugestões estimativas de Projeto Básico;
- 3) As melhorias executadas e não autorizadas pelo Departamento de Infraestrutura deverão ser revertidas e o custo de execução será de responsabilidade da Contratada;
- 4) Durante a execução, todas as obras executadas de acordo com o Projeto Básico deverão ser publicadas em locais de fácil acesso e divulgação respectivamente da Companhia para a área, com todos os seus dados cadastrais e identificação;
- 5) Este Plano de Sinalização contempla um Projeto Básico e não substitui o projeto executivo. Cabe à Contratada a elaboração executiva de acordo com as especificações e normas vigentes aplicáveis.

PREFEITURA MUNICIPAL DE ARARAQUARA


FIRMA EXECUTORA



PROJETO DE SINALIZAÇÃO VIÁRIA

TÍTULO	DATA	SCALE	PLANCHAS	FOLHA
SINALIZAÇÃO VERTICAL INDICATIVA	MAR/2020	1/2500	009	00
4ª Fase				





LEGENDA

-  Bandeiras
-  Placa Baixa 2 Postes
-  Pórtico
-  Placa Baixa 1 Poste

IB-020

-  Gigantão
-  CEAR/Arena Fonte
-  Teatro Municipal
-  Centro
-  Bulevar Comércio

IB-021

-  Sant. Schoenstatt
-  Sant. dos Britos
-  Estádio Municipal
-  Bueno de Andrade

IB-022

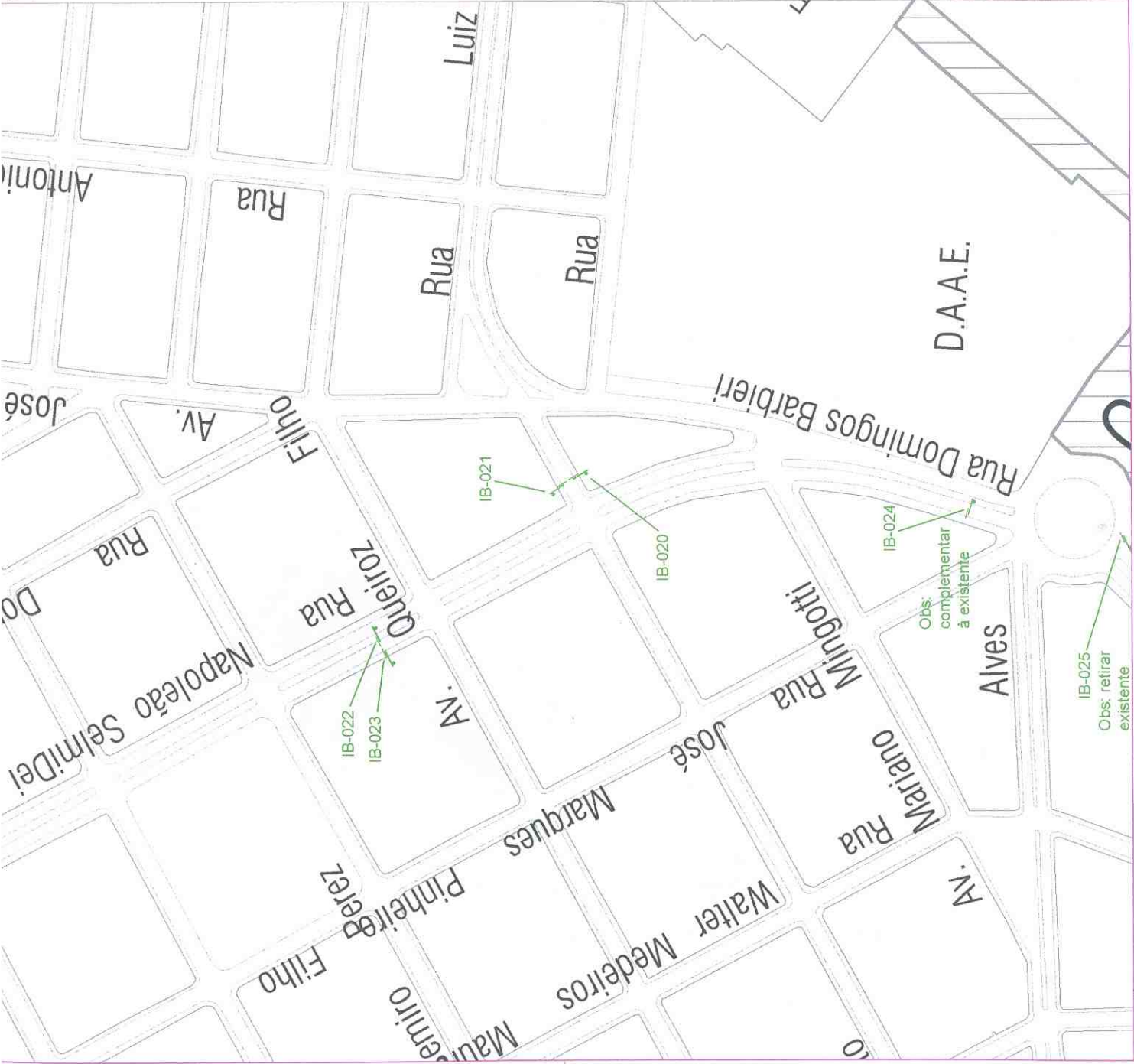
-  Parque Basalto
-  Parque Pinheirinho
-  Américo Brasiliense

IB-023

-  Gigantão
-  CEAR/Arena Fonte
-  Teatro Municipal
-  Centro
-  Bulevar Comércio

IB-024

-  Teatro Municipal
-  Bulevar Comércio
-  Casa da Cultura
-  Museus



NOTAS:

- 1) Antes de implantar a Contratação deve-se por intermédio de um supervisor de obra avaliar a existência de interferências estruturais e outras nos locais onde serão instalados os dispositivos de sinalização.
- 2) Os dispositivos de sinalização devem ser instalados de acordo com o Manual de Sinalização de Tráfego.
- 3) As condições de instalação e o tipo de equipamento devem ser aprovados pelo Departamento de Tráfego e Segurança.
- 4) Durante a execução, tanto os autos quanto as placas de sinalização devem ser mantidas em qualquer tempo, sob pena de aplicação das penalidades previstas no Edital de Licitação e no Edital de Execução.
- 5) Este Plano de Sinalização faz parte integrante do Projeto Básico, e não substitui o projeto executivo, cabendo a Contratada a responsabilidade de executar o projeto executivo e garantir a correta instalação das placas sinalizadoras.

PREFEITURA MUNICIPAL DE ARARAQUARA

PROJETO DE SINALIZAÇÃO VIÁRIA

DATA: MAR/2020

ESCALA: 1:2500

PRECÍZUA: 010

FOLHA: 00

TÍTULO: SINALIZAÇÃO VERTICAL INDICATIVA 4ª Fase

FIRMA EXECUTORA: 

LEGENDA

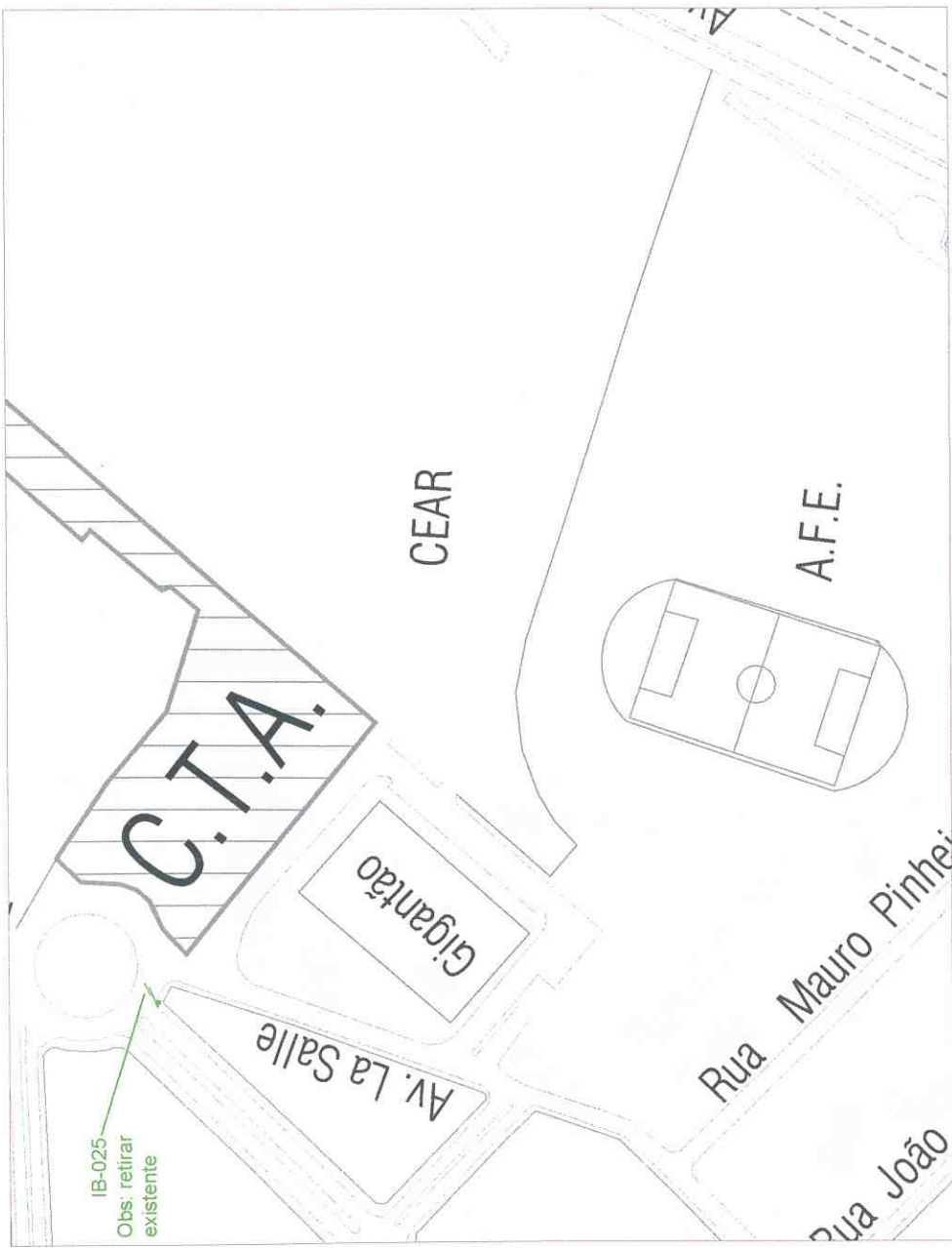
-  Bandeiras
-  Placa Baixa 2 Postes
-  Pórtico
-  Placa Baixa 1 Poste

↑ Centro de Eventos

Arena da Fonte 

Museu do Esporte 

IB-025



NOTAS:

- 1) Antes da implantação a Contratada deverá, por intermédio de um supervisor de campo, analisar a existência de interferências, estruturas e áreas não locais, determinadas para a implantação de sinalização.
- 2) As localizações das placas são sugestões orientadoras do Projeto Básico.
- 3) As manifestações existentes e não aprovadas pelo órgão competente deverão ser removidas e o piso será de responsabilidade da Contratada.
- 4) Qualquer alteração, seja de natureza técnica ou qualquer bem público ou no terreno, será de responsabilidade da Contratada e não será cobrada ao Município.
- 5) Este Plano de Sinalização orientará um Projeto Básico, e não substitui as análises técnicas, cabendo à Contratada a responsabilidade dos serviços de implantação e com a fixação das placas planejadas.

PREFEITURA MUNICIPAL DE ARARAQUARA

FIRMA PRECATORIA



PROJETO DE SINALIZAÇÃO VIÁRIA

TÍTULO:	DATA: MAR/2020
SINALIZAÇÃO VERTICAL INDICATIVA	ESCALA: 1/2500
4ª Fase	PRANCHAS: 011
	FOLHA: 00

LEGENDA

- Bandeiras
- Placa Baixa 2 Postes
- Pórtico
- Placa Baixa 1 Poste

Centro

- Bulévar do Comércio
- Casa da Cultura
- Museus
- Prefeitura

IB-026

CEAR (C. de Eventos)

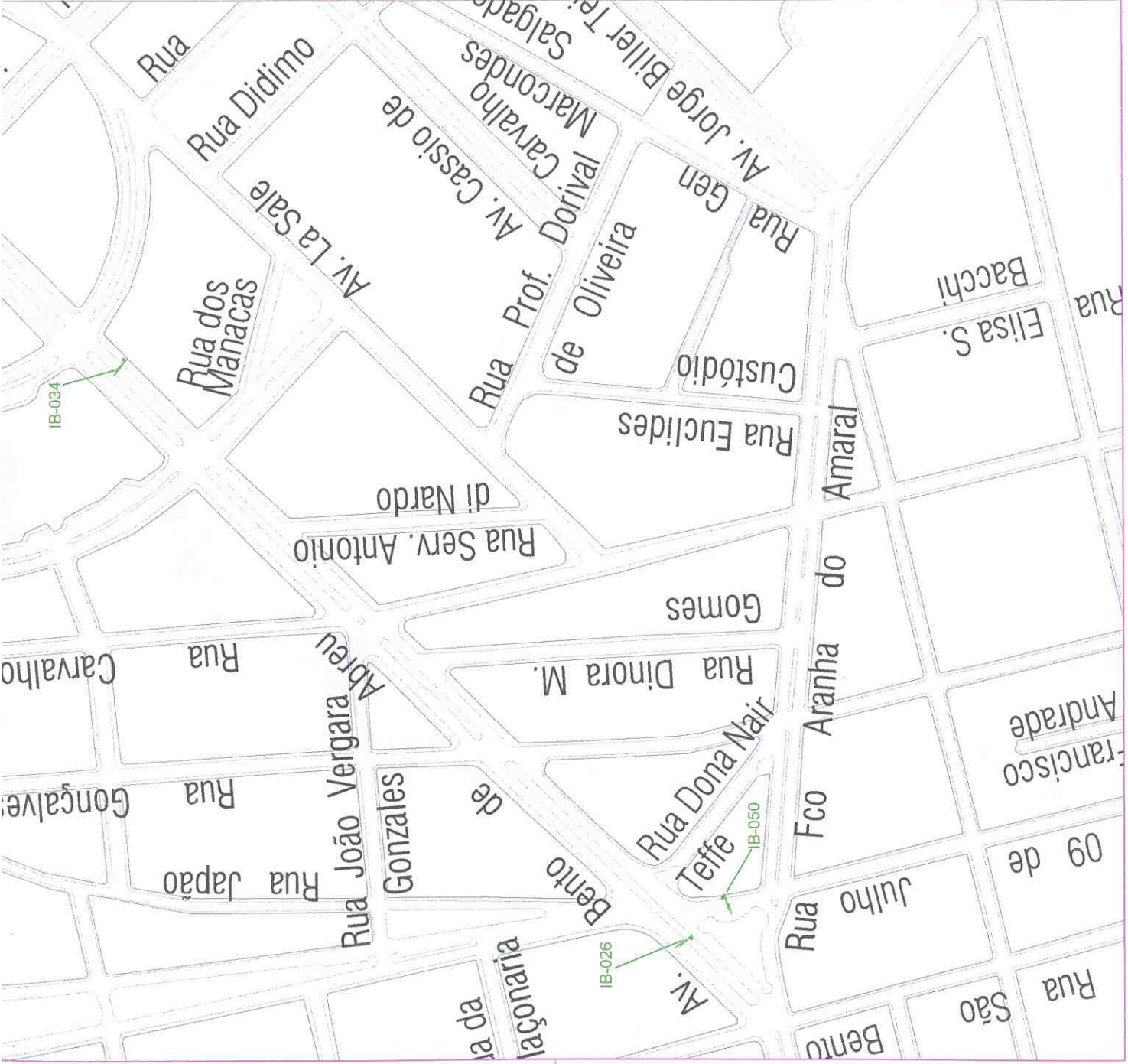
- Gigantão
- Arena da Fonte
- Museu do Esporte

IB-034

Teatro Municipal

- Gigantão
- CEAR/Arena da Fonte
- Museu do Esporte

IB-050



NOTAS:

- 1) Antes de implementar a sinalização deverá ser atendida de um supervisor de campo analisar a situação de efetividade, sinalização e aeração nos locais selecionados para a implantação da sinalização.
- 2) As localizações das placas são sugestões preliminares do Projeto Básico.
- 3) As cartilhas são executadas e são aprovadas pelo gerenciamento de engenharia, devendo ser indenizadas e o plano original reconhecido e emitida a certidão de aprovação.
- 4) Deve-se alocar a sinalização em locais estratégicos, a saber: bem visíveis ou de alto fluxo, com boa visibilidade e sinalização adequada para a sinalização dos pontos de parada e de embarque.
- 5) Este Plano de Sinalização constitui um Projeto Básico, e não substitui em âmbito executivo o cabimento a Sinalização a ser produzida executivamente a critério da Administração e a correta aplicação das placas planejadas.

PREFEITURA MUNICIPAL DE ARARAQUARA

FIRMA EXECUTORA:

PROJETO DE SINALIZAÇÃO VIÁRIA

TÍTULO:

SINALIZAÇÃO VERTICAL INDICATIVA
4ª Fase

DATA: MAR/2020

ESCALA: 1:25000

PRANCHAS: 012

FOLHA: 00

LEGENDA

Bandeiras
 Placa Baixa 2 Postes
 Pórtico
 Placa Baixa 1 Poste

Bulevar dos Oitís
 Museu Histórico
 Museu Arq. e Paleol.
 Santa Casa

Bulevar do Comércio
 Casa da Cultura
 Museu Imagem e Som
 Museu Ferroviário

IB-027

IB-028

Bulevar dos Oitís
 Museu Histórico
 Mus. Arq. e Paleol.

IB-029

Santa Casa
 Teatro Munic. CEAR
 Arena Fonte

IB-049



NOTAS:

- 1) Antes da implantação a Contratada deverá por intermédio de um supervisor de campo analisar a existência de interferências e ventos e verificar os locais adequados para a instalação de sinalização.
- 2) A localização dos placas são sugestões preliminares do Projeto Básico.
- 3) As melhorias executadas e não aproveitadas pelo planejamento de interdições, deverão ser reabertas e o prazo original decorrido a critério da Contratada.
- 4) Deverá a implantação ser executada em conformidade com o Projeto Básico, a qualquer tempo, sob a supervisão da Prefeitura Municipal de Araraquara.
- 5) Este Plano de Sinalização é parte integrante do Projeto Básico e não poderá ser alterado sem a aprovação da Comissão de Acompanhamento e Controle de Custos e não poderá ser executado sem a aprovação da Comissão de Acompanhamento e Controle de Custos.

PREFEITURA MUNICIPAL DE ARARAQUARA

FIRMA EXECUTORA:

TÍTULO: PROJETO DE SINALIZAÇÃO VIÁRIA

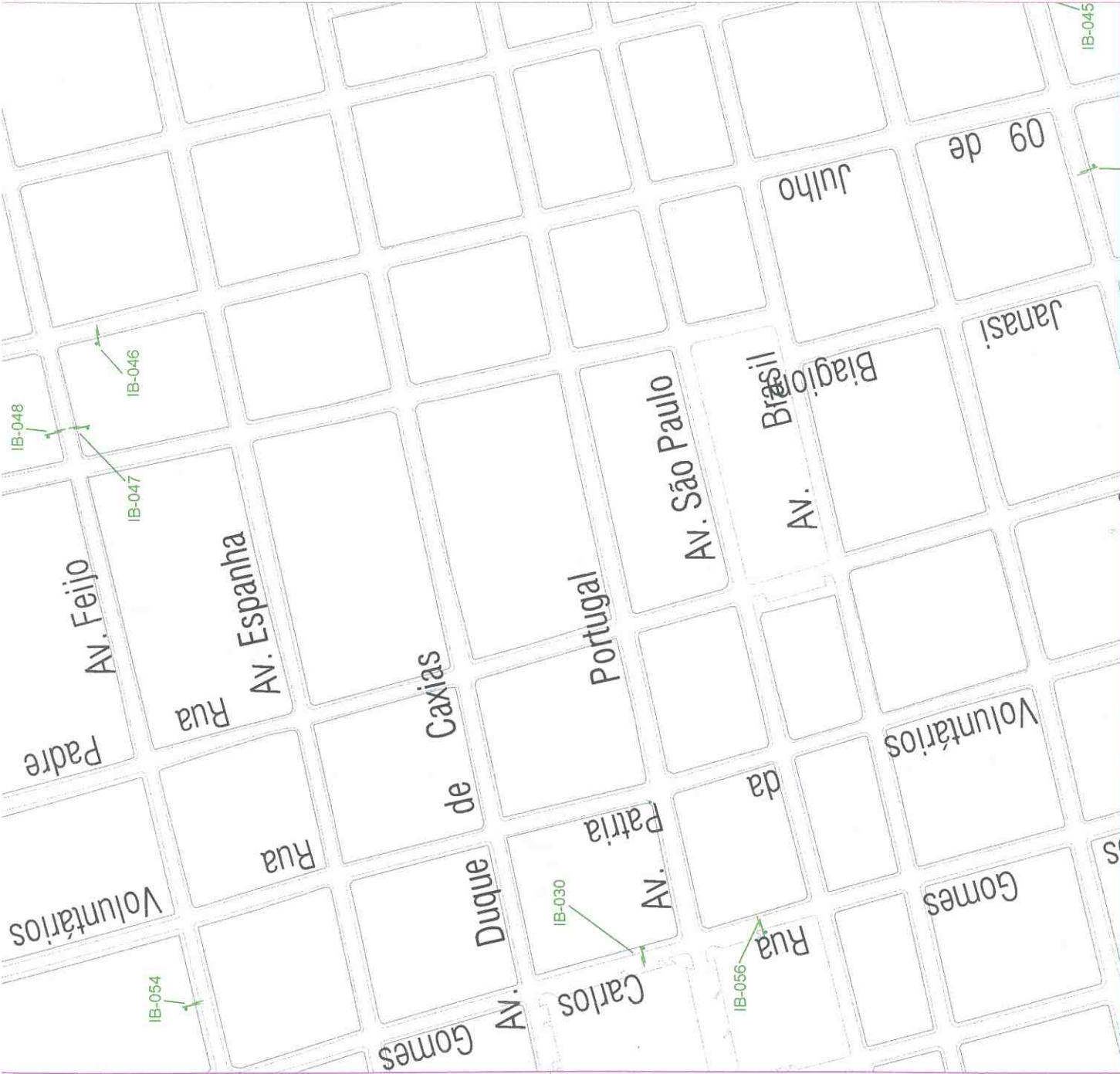
DATA: MAR/2020

ESCALA: 1:2500

PARCÉLA: 013

FOLHA: 00

SINALIZAÇÃO VERTICAL INDICATIVA
4ª Fase



Bandeiras
Placa Baixa 2 Postes

Pórtico
Placa Baixa 1 Poste

IB-046

Bulevar dos Oltis
 Mus. Arq. e Paleo.
 Rodoviária

IB-047

Casa da Cultura
 Museu Imagem e Som
 Museu Ferroviário
 Prefeitura

IB-046

Casa da Cultura
 Bulevar dos Oltis
 Museus

IB-048

Bulevar dos Oltis
 Museu Histórico
 Museu de Arq. e Paleo.

IB-056

Cemitério São Bento

NOTAS:

- 1) Antes da instalação a Companhia deverá ser informado de um supervisor de campo, responsável pela supervisão de todas as atividades e por todas as informações em relação à execução do projeto.
- 2) As instalações das placas são sugeridas e elaboradas pelo Projeto Básico.
- 3) As alterações executadas e não autorizadas pelo responsável técnico, deverão ser reautorizadas e o tipo original reconhecido e assinado pelo responsável técnico.
- 4) Durante a execução, todos os dados, materiais e ferramentas devem ser mantidos em locais acessíveis e protegidos, sendo de responsabilidade da Companhia para com o cliente a manutenção dos dados e materiais durante a execução do projeto.
- 5) Este projeto é válido apenas para o município de Araraquara, sendo a Companhia e o cliente responsáveis pela instalação das placas planejadas.

PREFEITURA MUNICIPAL DE ARARAQUARA

FIRMA EXECUTORA:



PROJETO DE SINALIZAÇÃO VIÁRIA

TÍTULO	DATA: MAR/2020
SINALIZAÇÃO VERTICAL INDICATIVA 4ª Fase	ESCALA: 1:2500
	PRATICIA: 014
	FOLHA: 00

LEGENDA

- Bandeiras
- Placa Baixa 2 Postes
- Pórtico
- Placa Baixa 1 Poste

IB-042

- Museu Histórico
- Biblioteca Munic.

IB-043

- Bulevar dos Oitis
- Museu de Arq. e Paleo.
- Santa Casa

IB-044

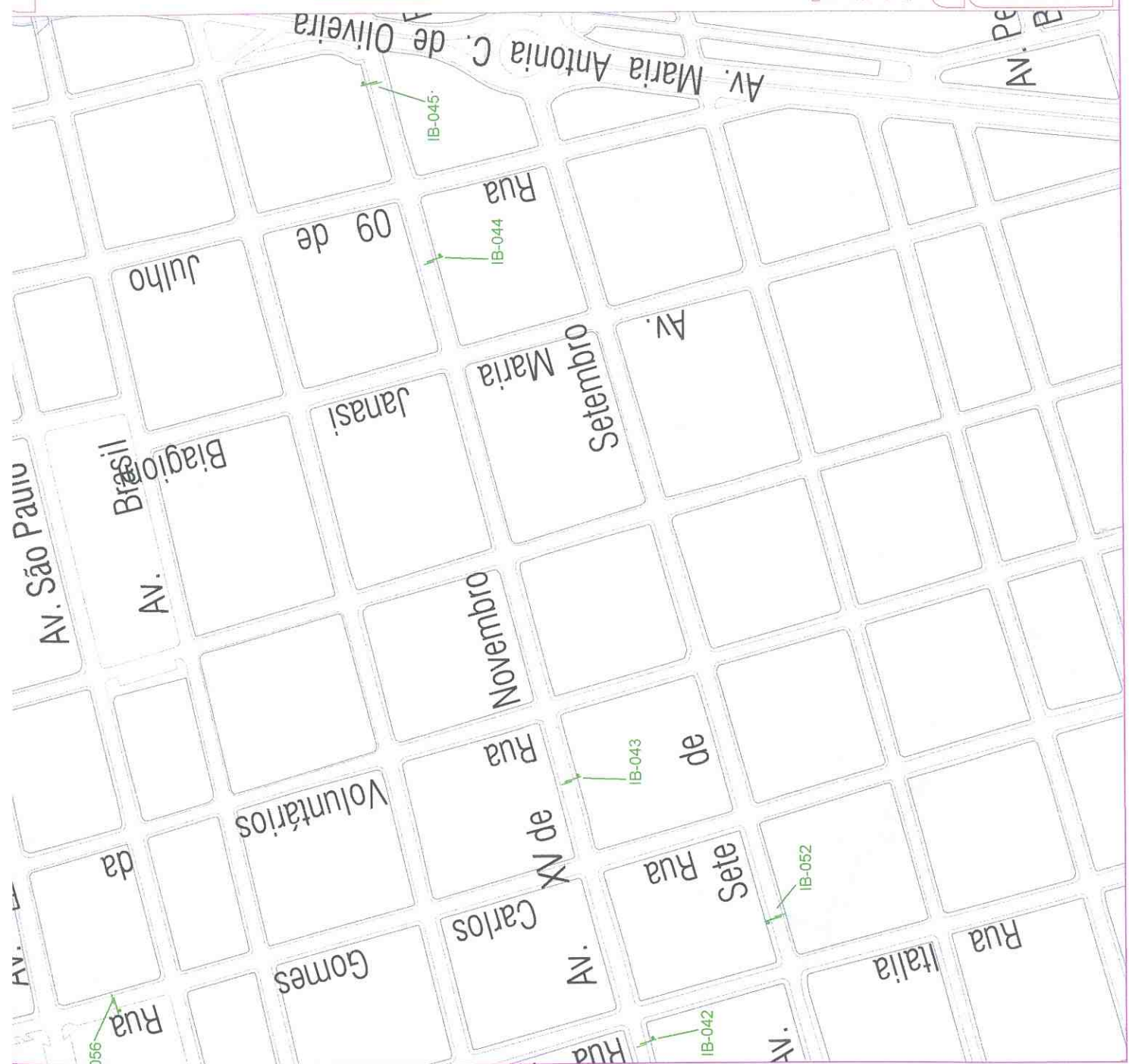
- Bulevar do Comércio
- Casa da Cultura
- Museu da Imag. e Som
- CEAR / Arena da Fonte

IB-045

- Arena da Fonte
- Museu do Futebol
- CEAR (C. Eventos)

IB-052

- Museu Histórico
- Chácara Sapucaia (Saffloti)
- Centro de Ciências
- SESC



NOTAS:

- 1) Antes do implântado a Centralidade deverá por atendimento de um supervisor de campo analisar a existência de interferências emendas e verificar nos locais administrativos para a instalação da sinalização;
- 2) As localizações dos postes e placas são a priori e não se responsabiliza a Prefeitura Municipal por alterações e o prazo de validade é de 03 (três) meses contados a partir da data de emissão do projeto;
- 3) Os projetos de sinalização são de responsabilidade do profissional contratado para a elaboração e execução da obra;
- 4) Durante o trabalho, todos os danos causados ao meio-ambiente, quaisquer bem pública ou particular, serão de exclusiva responsabilidade da Centralidade que atua com todos os meios de reparo necessários;
- 5) Este Plano de Sinalização faz parte do Projeto Básico e não substitui os projetos executivos, cabendo a Centralidade a responsabilidade de aprovar e acompanhar a execução dos planos planejados.

PREFEITURA MUNICIPAL DE ARARAQUARA

FUNDA EXECUTORA

PROJETO DE SINALIZAÇÃO VIÁRIA

TÍTULO

SINALIZAÇÃO VERTICAL INDICATIVA

4ª Fase

DATA	MAR/2020
ESCALA	1:2500
FOLHA	015
FOLHA	00

LEGENDA

Bandeiras
 Placa Baixa 1 Poste
 Placa Baixa 2 Postes
 Pórtico

Arena da Fonte
 Museu do Esporte
 Pç. Scalamandrê Sob.
 Centro
 Bulevar Comércio

IB-035

Arena Fonte
 Museu Esporte
 Pç. Scalamandrê

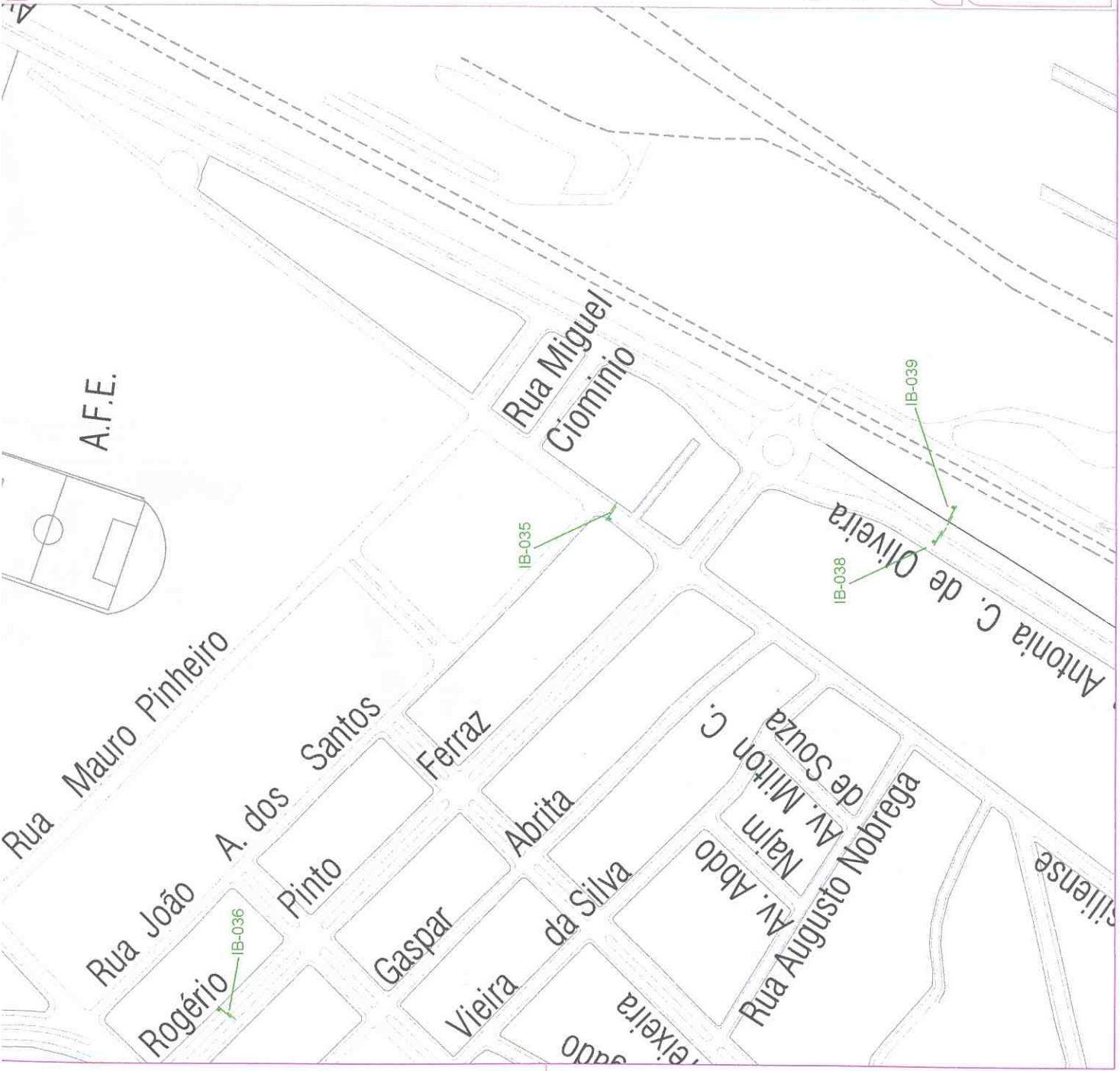
IB-036

Arena da Fonte
 Museu do Esporte
 Pç. Scalamandrê Sob.

IB-038

CEAR (C. de Eventos)
 Parque Basalto
 Parque Pinheirinho

IB-039



NOTAS:

- 1) Antes da implantação a Contratada deverá, por intermédio de um supervisor de campo, analisar a existência de interferências enterradas e acima nos locais submetidos para a instalação da sinalização.
- 2) As localizações das placas são sugestões estimativas do Projeto Baseado.
- 3) As configurações executadas e não aprovadas pelo empreiteiro serão consideradas interferências e deverão ser refeitas e o plano original reconstruído e entregue ao Contratante.
- 4) Quando houver necessidade de alteração de localização das placas, o Contratado deverá solicitar a alteração por escrito, justificando a necessidade e a validade da alteração, para aprovação do Contratante.
- 5) Este Plano de Execução para o Projeto Baseado, não obriga o contratante a executar, sob pena de sanção, a sinalização proposta, exceto a sinalização especificada nos pontos e locais indicados no plano.

PREFEITURA MUNICIPAL DE ARARAQUARA

FIRMA EXECUTORA

TÍTULO

PROJETO DE SINALIZAÇÃO VIÁRIA

ESCALA 1/25000

PRANCHAS 016

FOLHAS 00

SINALIZAÇÃO VERTICAL INDICATIVA

4ª Fase

LEGENDA

-  Bandeiras
-  Placa Baixa 2 Postes
-  Pórtico
-  Placa Baixa 1 Poste

Centro 

Bulevar Comércio 

Bulevar dos Oitis 

Casa da Cultura 

Museus 

IB-037



NOTAS:

- 1) Antes de implementar a Carteira deve-se, obrigatoriamente, solicitar a aprovação de todas as intervenções em todas as áreas urbanas para a realização do projeto.
- 2) A localização das áreas, as intervenções urbanas e o Projeto Básico.
- 3) A localização executada e as intervenções urbanas pelo planejamento de intervenções deverão ser realizadas e o tipo original reconstruído e assinado pelo responsável.
- 4) Durante a execução, todos os dados cadastrais, as redes de infraestrutura e qualquer outro dado de interesse, serão de responsabilidade do responsável pelo projeto.
- 5) Este Projeto de Carteira caracteriza um Projeto Básico e não abrange o projeto executivo, cabendo à Contratada a responsabilidade de desenvolver o projeto executivo e a Carteira de Intervenções Urbanas.

PREFEITURA MUNICIPAL DE ARARAQUARA	
	PROJETO DE SINALIZAÇÃO VIÁRIA
FIRMA EXECUTORA	TÍTULO
DATA: MAR/2020	ESCALA: 1:2500
FOLHA: 017	SINALIZAÇÃO VERTICAL INDICATIVA
TOTAL: 00	4ª Fase

LEGENDA

-  Bandeiras
-  Placa Baixa 2 Postes
-  Pórtico
-  Placa Baixa 1 Poste

Centro →

 Bulevar Comércio

 Bulevar dos Oitis

 Casa da Cultura

 Museus

IB-037

 Bulevar Comércio

 Bulevar dos Oitis

 Casa da Cultura

 Museus

IB-051




NOTAS:

- 1) Área de implantação a ser delimitada, desde que o proprietário de um imóvel, de qualquer natureza, não tenha sido informado previamente para a realização da sinalização.
- 2) As localizações das placas são sugestões orientadoras para a instalação da sinalização.
- 3) As configurações, cores e materiais das placas devem ser aprovados pelo órgão responsável pela sinalização.
- 4) Durante a execução, todos os materiais e equipamentos deverão ser armazenados e o plano original mantido em segurança.
- 5) Este projeto não substitui o projeto executivo para a instalação das placas, devendo ser elaborado e aprovado pelo órgão responsável pela sinalização.
- 6) Este projeto não substitui o projeto executivo, cabendo ao contratado a elaboração e a execução do projeto executivo e a instalação das placas.

PREFEITURA MUNICIPAL DE ARARAQUARA

FIRMA EXECUTORA:



PROJETO DE SINALIZAÇÃO VIÁRIA

TÍTULO:

SINALIZAÇÃO VERTICAL INDICATIVA
4ª Fase

DATA	MAR/2020
ESCALA	1:2500
PROJECIONISTA	OTIS
FOLHA Nº.	00



Prefeitura Municipal
de **Araraquara**

PROJETO DE SINALIZAÇÃO TURÍSTICA

ADITIVO - 4ª FASE

PLANTA

LEGENDA

Bandéiras Placa Baixa 2 Postes Pórtico Placa Baixa 1 Poste

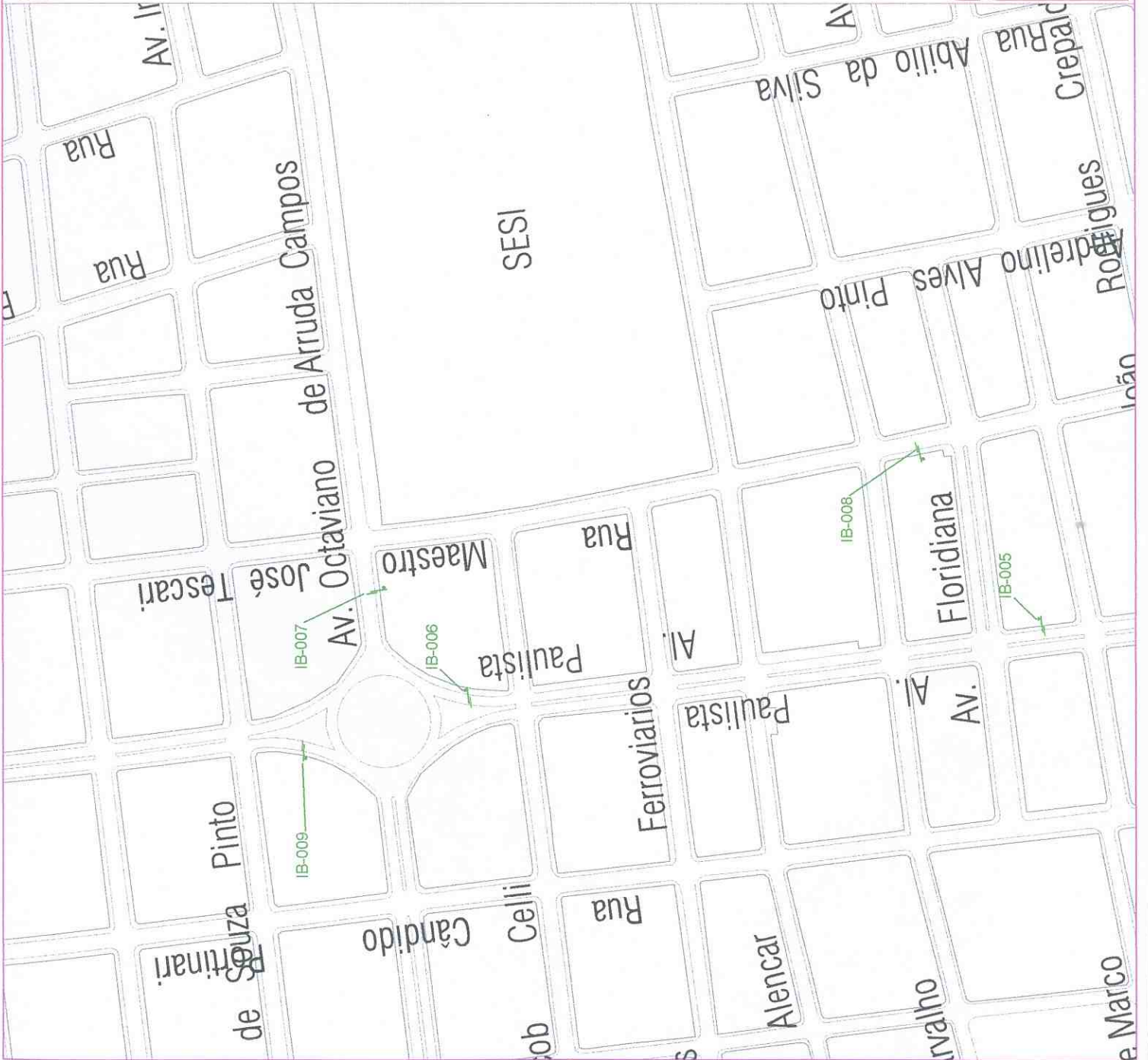
Centro de Artes e Ofícios
IB-005

C. Artes e Of. SESI
IB-006

C. Artes e Ofícios
IB-007

Centro de Artes e Ofícios
IB-008

SESI C. Artes e Ofícios
Rodovia SP-255
IB-009



NOTAS:

- 1) Após da implantação a Contratada deverá, sob intermédio de um supervisor de campo, analisar a cobertura de interferências autorizadas e entrar nos locais adequados para a instalação da sinalização.
- 2) As localizações das placas são sugestões administrativas do Projeto Básico.
- 3) As perfurações necessárias e não aprovadas pelo órgão de interferências deverão ser realizadas e o projeto original recomposto e assinado pelo responsável técnico.
- 4) Cópia e execução, todos os tipos autorizados, em nome de Contratado, a partir de 01/01/2020, deverão ser realizadas em nome de Contratado, a partir de 01/01/2020, e não sob a responsabilidade do Contratado.
- 5) Este Plano de Sinalização faz parte do Projeto Básico e não poderá ser alterado sem a aprovação prévia da Prefeitura Municipal de Araraquara.

PREFEITURA MUNICIPAL DE ARARAQUARA

FIRMA EXECUTORA

TÍTULO

PROJETO DE SINALIZAÇÃO VIÁRIA

SINALIZAÇÃO VERTICAL INDICATIVA

4ª Fase

DATA: MAR/2020

ESCALA: 1/2500

FEALCHA: 00X

FOLHA: 00