



MUNICÍPIO DE ARARAQUARA  
- Gabinete do Prefeito -

OFÍCIO Nº 2306/2019

Em 25 de novembro de 2019.

Ao  
Excelentíssimo Senhor

**TENENTE SANTANA**

MD. Presidente da Câmara Municipal

Rua São Bento, 887.


14801-300 - ARARAQUARA/SP

Senhor Presidente:

Com os nossos respeitosos cumprimentos, em resposta ao **Requerimento nº 1538/2019**, de autoria do Vereador **DELEGADO ELTON NEGRINI**, encaminhamos a esse Legislativo as inclusas cópias das informações prestadas pelo Senhor Coordenador Executivo de Mobilidade Urbana.


Colocando-nos à disposição para o que for necessário, renovamos os protestos de nossa estima e consideração.

Atenciosamente,

  
**EDINHO SILVA**  
Prefeito Municipal



**PREFEITURA MUNICIPAL DE ARARAQUARA**  
COORDENADORIA EXECUTIVA DE MOBILIDADE URBANA  
Av. Bento de Abreu, 1172 – Jd. Primavera – CEP 14802-396  
Fone: (16) 3335-8136



Araraquara, 22 de novembro de 2019.

OF./118/2019/MU-cs

Ilustríssimo Senhor  
**ALAN SILVA**  
Chefe de Gabinete  
PREFEITURA DO MUNICÍPIO DE ARARAQUARA

Prezado Senhor:

Acusamos o recebimento do Requerimento nº 1538/2019, de autoria do Vereador DELEGADO ELTON NEGRINI, protocolado na Prefeitura em 06/11/2019, Guichê nº 090.897/2019, por meio do qual são solicitadas informações a respeito das denominações das ruas e avenidas do Município de Araraquara.

Cumpre-nos informar o que segue:

***“1 – O que pode ser feito para sanar o problema de identificação das ruas e avenidas da cidade?”***

Existe déficit de placas de nomenclatura de logradouros, por isso estamos atuando da seguinte maneira:

- a) Quando da aprovação de loteamentos de solo, os empreendedores ficam responsáveis pelas implantações de: energia elétrica, água, esgoto, passeio público, assim como das placas de nomes de ruas e de sinalização viária;
- b) Quando da aprovação de empreendimentos que gerem tráfego local, chamados de Polos Geradores de Tráfego, os empreendedores também ficam responsáveis pela instalação de placas de nomeação de ruas em um raio de 150m no entorno do empreendimento;
- c) Existem aplicativos, tais como, Google Maps e Waze que auxiliam na localização de logradouros.

***“2 – Há algum projeto em andamento para que não haja este tipo de problema?”***

Está em tramitação na Gerência de Licitação e Contratos, licitação no modelo Pregão, cujo escopo contempla a implantação de placas denominativas de vias e de sinalização de trânsito.

***“3 – O município possui placas de sinalização de pontos turísticos, segurança, saúde e alimentação para visitantes que chegam à cidade?”***

De acordo com informações passadas pela Coordenadoria de Comércio, Turismo e Prestação de Serviços, o município possui sinalização turística em diversas vias e espaços de caráter turístico, desde 2008.



**PREFEITURA MUNICIPAL DE ARARAQUARA**  
COORDENADORIA EXECUTIVA DE MOBILIDADE URBANA  
Av. Bento de Abreu, 1172 – Jd. Primavera – CEP 14802-396  
Fone: (16) 3335-8136




Em 2017, após o município ter sido classificado como MIT – Município de Interesse Turístico, foram aprovados 03 novos projetos de sinalização turística, estando o primeiro já instalado com 32 placas. O segundo, com 59 placas, está em fase de licitação e o terceiro, com 50 placas, aguarda assinatura do convênio que deve acontecer até o final de 2019.

Portanto, o município possui indicação de pontos turísticos e indicação de postos de atendimento à saúde.

Com relação à indicação de espaços para alimentação, essa deve ser feita por cada empresa do ramo, pois trata-se de locais particulares.

Colocando-nos à disposição para quaisquer esclarecimentos, aproveitamos a oportunidade para reiterar-lhe a nossa consideração.

Atenciosamente,

  
NILSON ROBERTO DE BARROS CARNEIRO  
Coordenador Executivo de Mobilidade Urbana