



CÂMARA MUNICIPAL DE ARARAQUARA

Indicação nº 3046 /2018

CÓPIA

Autoria: Vereador Magal Verri



046.924/2018

Despacho: **DEFERIDO**

Araraquara, 21 JUN. 2018

Presidente

PREFEITURA DO MUNICÍPIO DE ARARAQUARA
Seção de Protocolo

22/06/2018 15:29:14 Guichê: 046.924/2018 Processo: 000.003/2018

Nome: C.M.A. - IND. Nº. 3046/2018

Distribuição: Chefia de Gabinete

Assunto: SINALIZAÇÃO

Indico ao Senhor Prefeito Municipal, a necessidade de entrar em entendimentos com a Secretaria Municipal de Desenvolvimento Urbano (Coordenadoria Executiva de Mobilidade Urbana), para que estudem a possibilidade de providenciarem Sinalizações de Solo conforme segue, bem como recuperação das já existentes:

- "Faixa Contínua – Proibido Ultrapassagem" na Avenida José Barbanti Neto, Vale do Sol, antes do cruzamento com a Rua Ruy Chiossi, sentido Centro x Bairro.

- Recuperação do sinal de "Pare" da Rua Ruy Chiossi, Vale do Sol.

- Sinalização de Solo "Pare" Avenida Geraldo Neves Junior, cruzamento com Av. José Barbanti Neto, Vale do Sol.

Pedido que peço urgência, atendendo solicitação de usuários, como também visando a segurança do local que apresenta grande fluxo de veículos.

Araraquara, 20 de junho de 2018.

Cabo Magal Verri
Vereador

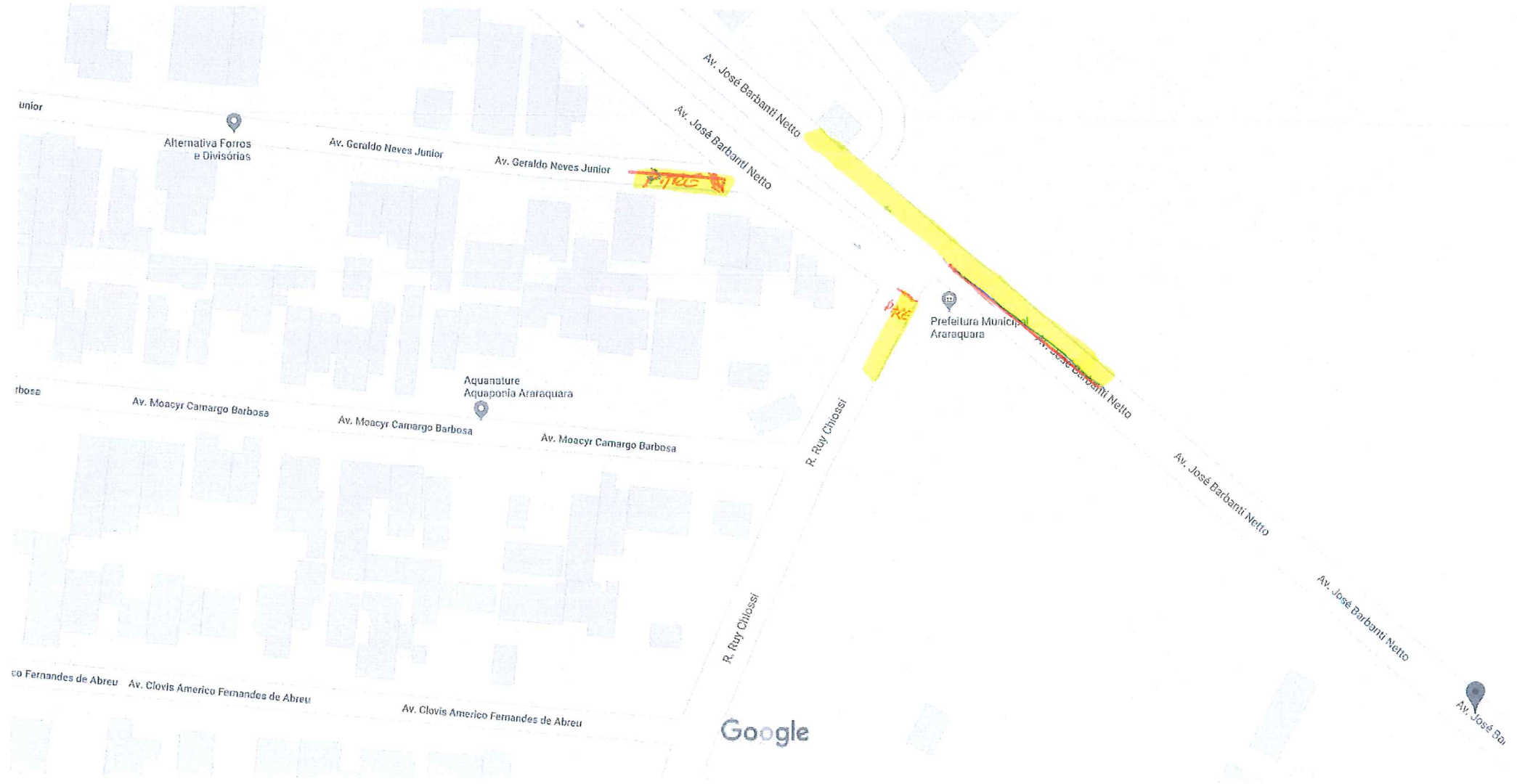
1348 21/06/2018 09:29:58 PROTOCOLO-CÂMARA MUNICIPAL ARARAQUARA

752

"FAIXA CONTÍNUA - proibido ULTRAPASSAGEM"


Google Maps

Av. José Barbanti Netto



Dados do mapa ©2018 Google 20 m

Google Maps 36 Av. Geraldo Neves Junior




Captura da imagem: ago 2011 © 2018 Google

Araraquara, São Paulo

 Google, Inc.

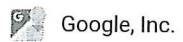
Street View - ago 2011

Google Maps Av. José Barbanti Netto




Captura da imagem: ago 2011 © 2018 Google

Araraquara, São Paulo



Street View - ago 2011

Google Maps 36 Av. Geraldo Neves Junior



Captura da imagem: ago 2011 © 2018 Google

Araraquara, São Paulo



Google, Inc.

Street View - ago 2011